













Tappa  
**09**  
cronotabella

**CERVIA - CORNO ALLE SCALE**

km 184

domenica 17 maggio 2026

D = 2400 m

Quota			DISTANZE			ORA DI PASSAGGIO			
			par- ziali	per- corse	da per- correre	media km/ora			
						44	42	40	
<b>PROVINCIA DI RAVENNA</b>									
			>>>>>						
	<b>3</b>	<b>CERVIA</b>	↑ Start Village	8.4			<b>12.35</b>	<b>12.35</b>	<b>12.35</b>
	<b>1</b>	<b>CERVIA</b>	↑ km 0	<b>0.0</b>	<b>0.0</b>	<b>184.0</b>	<b>12.50</b>	<b>12.50</b>	<b>12.50</b>
	9	Castiglione di Ravenna	↑ sp.3	3.8	3.8	180.2	12.54	12.54	12.55
	8	San Zaccaria	↔ sp.3	4.4	8.2	175.8	12.59	13.00	13.00
	10	San Pietro in Vincoli	↔ sp.54-sp.40	6.6	14.8	169.2	13.07	13.08	13.09
	10	San Pietro in Trento	↔ sp.40-sp.34-sp.1	8.0	22.8	161.2	13.16	13.18	13.19
	14	Bv. di Russi	↔ sp.20	8.3	31.1	152.9	13.27	13.28	13.30
	19	Cotignola	↑ P.L.-v.Mad. di Genova	7.3	38.4	145.6	13.35	13.37	13.39
	19	Barbiano	↔ sp.48	5.7	44.1	139.9	13.42	13.44	13.47
	19	P.L.	↔ sp.48-sp.61	0.5	44.6	139.4	13.43	13.45	13.47
	26	Solarolo	↔ v.Fossa di Sopra-sp.22	4.4	49.0	135.0	13.48	13.50	13.53
	22	Bagnara di Romagna	↔ sp.21	5.3	54.3	129.7	13.54	13.57	14.00
<b>PROVINCIA DI BOLOGNA</b>									
	22	Mordano	↑ sp.53	1.4	55.7	128.3	13.56	13.59	14.02
	33	Castel Guelfo di Bologna	↔ sp.31	13.7	69.4	114.6	14.13	14.17	14.21
	43	Poggio Piccolo	↑ v.Stradelli Guelfi - sp.31	6.1	75.5	108.5	14.21	14.25	14.29
	45	Ponte Rizzoli	↑ sp.31	8.6	84.1	99.9	14.32	14.36	14.41
	51	Loc. Caselle	↑ v.Villanova.v-Maresotti	7.9	92.0	92.0	14.42	14.47	14.52
	61	San Lazzaro di Savena	↑ v.Cavina	4.2	96.2	87.8	14.47	14.52	14.58
	67	n.2 gallerie	↑ 260m, 162m	1.1	97.3	86.7	14.49	14.54	14.59
	105	Rastignano	↑ ss.64	4.9	102.2	81.8	14.55	15.00	15.06
	139	Pian di Macina (Musiano)	↔ sp.58	4.9	107.1	76.9	15.01	15.07	15.13
	314	Monte della Capanna	↔ sp.37	3.6	110.7	73.3	15.09	15.16	15.22
	108	P.L.	↑ v.Ponte Albano	5.5	116.2	67.8	15.16	15.22	15.30
	125	Sasso Marconi	↔ v.Ponte Albano-ss.64	0.7	116.9	67.1	15.17	15.23	15.31
	<b>133</b>	<b>Marzabotto</b>	↑ <b>ss.64</b>	<b>8.3</b>	<b>125.2</b>	<b>58.8</b>	<b>15.27</b>	<b>15.34</b>	<b>15.42</b>
	163	Pioppe	↑ ss.64	5.5	130.7	53.3	15.34	15.42	15.50
	201	Vergato	↑ ss.64	7.0	137.7	46.3	15.43	15.51	15.59
	230	galleria	↑ 90m	4.3	142.0	42.0	15.48	15.56	16.05
	243	Uscita per Riola	↔ ex-ss.64	2.5	144.5	39.5	15.52	16.00	16.09
	251	Riola	↑ P.L. - ex-ss.64	1.8	146.3	37.7	15.54	16.02	16.11
	303	Molinaccio	↑ ex-ss.64-ss.64	4.5	150.8	33.2	15.59	16.08	16.17
	329	Silla	↔ sp.324	5.1	155.9	28.1	16.06	16.14	16.24
	595	Gaggio Montano	↔ sp.82	5.4	161.3	22.7	16.18	16.27	16.38
	<b>823</b>	<b>Querciola</b>	↔ <b>sp.32-sp.324</b>	<b>6.1</b>	<b>167.4</b>	<b>16.6</b>	<b>16.26</b>	<b>16.36</b>	<b>16.47</b>
	716	Villaggio Europa	↔ v.Corno alle Scale	3.8	171.2	12.8	16.30	16.41	16.52
	<b>812</b>	<b>Red Bull km</b>	↑ <b>Vidiciatico - v.Marconi</b>	<b>1.4</b>	<b>172.6</b>	<b>11.4</b>	<b>16.33</b>	<b>16.44</b>	<b>16.56</b>
	814	Vidiciatico	↔ sp.71	0.3	172.9	11.1	16.34	16.44	16.56
	1198	Madonna dell'Acero	↑ sp.71	8.3	181.2	2.8	16.52	17.04	17.17
	<b>1471</b>	<b>CORNO ALLE SCALE</b>	↑ <b>Rifugio Cavone</b>	<b>2.8</b>	<b>184.0</b>	<b>0.0</b>	<b>17.00</b>	<b>17.13</b>	<b>17.27</b>

NOTE:



Red Bull km

km 171.6 - 172.6



Traguardi Volanti / Intermediate Sprints:

km 125.2 - Marzabotto



Gran Premio della Montagna:

km 167.4 - Querciola - m 823 (3ª cat.)

km 184 - CORNO ALLE SCALE - m 1471 (1ª cat. - arrivo/finish)



Feed/Litter zone: km - - -



Bidon/Litter zone: km - -



Litter zone: km



Galleria/Tunnel: km



Passaggio a Livello/Level Crossing: km 38.4 - 44.6 - 116.2 - 146.3

Tappa  
09  
cronotabella

## CERVIA - CORNO ALLE SCALE

domenica 17 maggio 2026

km 184

Prov/com	Distanza	Località	DIR	via	km
<b>RAVENNA</b>					
<b>Cervia</b>					
		CERVIA	↑	Start Village	
			↑	viale Nazario Sauro (CONTROMANO)	
			↑	Lungomare Gabriele d'Annunzio (CONTROMANO)	
			↗	rotatoria (rotonda della Pace) >> viale Roma	
			↑	viale Roma	
			↻	circonvallazione Edoardo Sacchetti	
			↻	circonvallazione Edoardo Sacchetti	
			↻	via Cavour	
			↑	via Cavour	
			↑	viale G. Di Vittorio	
			↻	rotatoria >> viale G. Di Vittorio	
			↑	viale G. Di Vittorio	
			↻	rotatoria (rotonda Ida Paganelli partigiana) >> via Attilia Angelini	
			↑	via Attilia Angelini	
			↑	rotatoria (rotonda Augusta Gironi) >> piazzale Pellegrino Artusi	
			↑	piazzale Pellegrino Artusi	
			↻	rotatoria (rotonda Sandro Pertini) >> via Martiri Fantini	
			↑	via Martiri Fantini	
			↑	PASSAGGIO LIVELLO	
			↑	via Martiri Fantini	
			↑	rotatoria	
			↑	via Martiri Fantini	
			↑	rotatoria (rotonda delle Saline) >> via Salara Statale	
			↑	sp.254	
			↑	sp.254	
			↑	sp.254	
			↑	sp.254	
		CERVIA	↑	sp.254	km 0
			↑	sp.254	
<b>Ravenna</b>					
			↑	sp.254	
		Castiglione di Ravenna	↻	sp.3	via Ponte della Vecchia
			↑	sp.3	
			↑	sp.3	passaggio sotto ss.3bis
			↑	sp.3	
			↻	sp.118	via Dismano
			↑	sp.118	
		San Zaccaria	↻	sp.3	via del Sale
			↑	sp.3	
		San Pietro in Vincoli	↻	sp.54	via Senna
			↑	sp.54	
			↻	sp.53	via Budria
			↑	sp.53	
			↑	sp.40	via Taverna
			↑	sp.40	
			↻		via Forlivese
			↻	sp.40	via Taverna
			↻	sp.40	via Taverna
			↑	sp.40	
		San Pietro in Trento	↻	sp.40	via Taverna
			↑	sp.40	
			↻	sp.40	via Rampina
			↑	sp.40	
			↖	sp.34	via Roncalceci
			↑	sp.34	
<b>FORLÌ CESENA</b>					
<b>Forlì</b>					
			↑	sp.34	
			↻	sp.1	rotatoria >> via Lughese
			↑	sp.1	
<b>RAVENNA</b>					

Tappa  
09  
cronotabella

## CERVIA - CORNO ALLE SCALE

domenica 17 maggio 2026

km 184

Prov/com	Distanza	Località	DIR	via	
<b>Russi</b>					
			↑	sp.1	via Prada
			↑	sp.1	
<b>Russi / Faenza</b> <span style="float: right;">tratto sul confine comunale</span>					
			↑	sp.1	via Prada
<b>Faenza</b>					
			↑	sp.1	via Prada
			↗	sp.302	via Ravegnana
			↑	sp.302	
		Bv. di Russi	↖	sp.20	via Madrara
			↑	sp.20	
			↑	sp.20	sottopasso ferroviario
			↑	sp.20	
<b>Faenza / Cotignola</b> <span style="float: right;">tratto sul confine comunale</span>					
			↑	sp.20	via Madrara
<b>Cotignola</b>					
			↑	sp.20	via Madrara
			↑	sp.20	
			↑	sp.108	rotatoria >> via Salara
			↑	sp.108	via Salara
			↖	sp.108	via Borgo
			↑	sp.108	via Borgo
			↗	sp.108	via Borgo
			↖		via Lungo Senio
			↑		via Lungo Senio
			↖		via Antonio Gramsci
			↑		via Antonio Gramsci
			↗		via Madonna di Genova
		Cotignola	↑		PASSAGGIO LIVELLO via Madonna di Genova
			↑		via Madonna di Genova
			↑	sp.31	via Madonna di Genova
			↑	sp.31	passaggio sopra A14dir
			↑	sp.31	
<b>Cotignola / Lugo</b> <span style="float: right;">tratto sul confine comunale</span>					
			↑	sp.31	via Madonna di Genova
<b>Cotignola</b>					
			↑	sp.31	via Madonna di Genova
			↖	sp.7	rotatoria >> via Corriera
			↑	sp.7	
			↗		via Gesuita
			↖		via Alessandro Manzoni
			↑		via Alessandro Manzoni
		Barbiano	↗	sp.48	via Caduti della Libertà
			↑	sp.48	via Caduti della Libertà
			↑	sp.48	
		P.L.	↑	sp.48	
			↑	sp.48	
			↖	sp.48	via Rio
			↑	sp.48	
			↑	sp.61	via Rio
			↑	sp.61	
<b>Cotignola / Solarolo</b> <span style="float: right;">tratto sul confine comunale</span>					
			↑	sp.61	
			↑	sp.61	passaggio sotto A14dir
			↑	sp.61	
<b>Cotignola</b> <span style="float: right;">breve tratto</span>					
			↑	sp.61	
<b>Solarolo</b>					
			↑	sp.61	via Rio
			↑	sp.61	via Madonna Salute

Tappa  
09  
cronotabella

## CERVIA - CORNO ALLE SCALE

domenica 17 maggio 2026

Prov/com	Distanza	Località	DIR	via	km 184
			↑	sp.61	
		Solarolo	↗	sp.10	via Giovanni Pascoli
			↖		via Fossa di Sopra
			↑		via Fossa di Sopra
			↗	sp.10	strada provinciale Canale di Solarolo
			↑	sp.10	
			↑	sp.22	strada provinciale San Mauro Pilastrino
			↑	sp.22	
			↑	sp.22	passaggio sopra A14dir
			↑	sp.22	
			↗	sp.22	via Pilastino
			↑	sp.22	
<b>Bagnara di Romagna</b>					
			↑	sp.22	via Pilastino
			↑	sp.22	
		Bagnara di Romagna	↖	sp.21	via Antonio Gramsci
			↑	sp.21	
<b>BOLOGNA</b>					
<b>Mordano</b>					
			↑	sp.32	via Ponte
			↑	sp.32	
		Mordano	↑	sp.53	via Cavallazzi
			↑	sp.53	
			↑	sp.53	rotatoria >> via Fluno
			↑	sp.53	
			↗		via Fluno
<b>Imola</b>					
			↗	sp.610	via Selice
			↑	sp.610	via Selice
			↖	sp.51	via Nuova
			↑	sp.51	
			↖	sp.30	via di Dozza
			↑	sp.30	
			↗	sp.51	rotatoria >> via Nuova
<b>Castel Guelfo di Bologna</b>					
			↑	sp.51	via Nuova
			↗	sp.51	viale dei Martiri
			↑	sp.51	
		Castel Guelfo di Bologna	↖		piazzale Dante Alighieri
			↖	sp.51	via Stradone
			↑	sp.51	
			↑	sp.31	via Larga
			↑	sp.31	
			↖	sp.31	via Picchio
			↑	sp.31	
			↗	sp.31	via Poggio
			↑	sp.31	
			↑	sp.31	rotatoria
			↑	sp.31	
			↖	sp.31	rotatoria >> via Stradelli Guelfi
		Poggio Piccolo	↑	sp.31	via Stradelli Guelfi
			↑	sp.31	
<b>Castel San Pietro Terme</b>					
			↑	sp.31	
			↑	sp.31	sottopasso sp.19
			↑	sp.31	
			↑	sp.31	rotatoria
			↑	sp.31	
<b>Ozzano dell'Emilia</b>					
			↑	sp.31	
		Ponte Rizzoli	↑	sp.31	via Stradelli Guelfi
			↑	sp.31	

Tappa  
09  
cronotabella

## CERVIA - CORNO ALLE SCALE

domenica 17 maggio 2026

Prov/com	Distanza	Località	DIR	via	km 184
<b>San Lazzaro di Savena</b>					breve tratto
			↑	sp.31 via Guelfa	
<b>Ozzano dell'Emilia</b>					breve tratto
			↑	sp.31 via Guelfa	
<b>San Lazzaro di Savena</b>					
			↑	sp.31 via Guelfa	
			↑	sp.31	
			↑	sp.31 rotatoria >> via Guelfa	
			↑	sp.31	
<b>San Lazzaro di Savena / Castenaso</b>					tratto sul confine comunale
			↑	sp.31 via Ristorone	
<b>San Lazzaro di Savena</b>					
			↑	sp.31 via Ristorone	
			↑	sp.31 via Antonio Zucchi	
			↑	sp.31 via Esperanto	
			↗	rotatoria >> via Caselle	
		Loc. Caselle	↑	via Caselle	
<b>Bologna</b>					
			↑	via Villanova	
			↖	rotatoria (rotonda di Villanova) >> via Galeazzo Marescotti	
			↑	via Galeazzo Marescotti	
			↑	rotatoria >> via Galeazzo Marescotti	
			↑	via Galeazzo Marescotti	
			↖	rotatoria >> via Giovanni secondo Bentivoglio	
			↑	via Giovanni secondo Bentivoglio	
			↑	Rotonda Italia	
			↑	sottopasso RA1 e A14	
			↑	Rotonda Italia	
			↑	viale Roberto Vighi	
			↑	passaggio sotto ferrovia	
			↑	viale Roberto Vighi	
		San Lazzaro di Savena	↑	rotatoria >> via Cavina	
			↑	via Cavina	
			↑	rotatoria (rotonda Verenin Grazia) >> viale Lungosavena	
			↑	viale Lungosavena	
		n.2 gallerie	↑	galleria 260m (Garagnani)	
			↑	viale Lungosavena	
			↑	galleria 162m (Falchi)	
			↑	viale Lungosavena	
			↖	rotatoria (rotonda Orsola Mezzini) >> viale Josè Maria Escriva	
			↑	viale Josè Maria Escriva	
			↑	rotatoria >> via del Dazio	
			↑	via del Dazio	
			↑	ss.65bis rotatoria	
			↑	ss.65bis	
<b>San Lazzaro di Savena</b>					
			↑	ss.65bis	
			↑	sp.65var rotatoria	
			↑	sp.65var	
<b>Pianoro</b>					
			↑	sp.65var	
<b>Bologna</b>					
			↑	sp.65var	
			↑	sp.65var rotatoria	
			↑	sp.65var	
<b>Pianoro</b>					
			↑	sp.65var	
		Rastignano	↑	ss.65bis rotatoria >> via Alcide de Gasperi	
			↑	ss.65bis via Alcide de Gasperi	
			↑	ss.65bis via Giovanni Amendola	
		Pian di Macina (Musiano)	↗	sp.58 rotatoria >> via del Sasso	

Tappa  
09  
cronotabella

## CERVIA - CORNO ALLE SCALE

domenica 17 maggio 2026

Prov/com	Distanza	Località	DIR	via	km 184
			↑	sp.58	
		Monte della Capanna	↖		via del Sasso
			↖	sp.37	via del Sasso
			↑	sp.37	via del Sasso
<b>Sasso Marconi</b>					
			↑	sp.37	via Ganzole
			↑	sp.37	via Vizzano
			↑	sp.37	passaggio sotto A1
			↑	sp.37	sottopasso
			↑	sp.37	via Vizzano
			↖	sp.37	via Ponte Albano
			↑	sp.37	via Ponte Albano
		P.L.	↑	sp.37	PASSAGGIO LIVELLO via Ponte Albano
			↑	sp.37	
		Sasso Marconi	↖	ss.64	viale J.F.Kennedy
			↑	ss.64	viale J.F.Kennedy
			↑	ss.64	rotatoria
			↑	ss.64	
<b>Marzabotto</b>					
			↑	ss.64	
		Marzabotto	↑	ss.64	via Porretana Sud
			↑	ss.64	
		Pioppe	↑	ss.64	
			↑	ss.64	
<b>Vergato</b>					
			↑	ss.64	
			↑	ss.64	
		Vergato	↑	ss.64	
			↑	ss.64	via della Repubblica
			↑	ss.64	
		galleria	↑	ss.64	galleria 90m
			↑	ss.64	viadotto sul fiume Reno
			↑	ss.64	viadotto su ferrovia
			↑	ss.64	
		Uscita per Riola	↖	sp.62	via Nazionale
			↑	sp.62	
		Riola	↑	sp.62	P.L.
			↑	sp.62	passaggio sotto ss.64
			↑	sp.62	
<b>Gaggio Montano</b>					
			↑	sp.62	via Porrettana
			↑	sp.62	rotatoria
			↑		via Porrettana, loc.Marano sul Reno
		Molinaccio	↑	ex-ss.64	
			↑	ex-ss.64	
			↖	ss-64var/A	direzione Ca' dei Ladri e Marano
			↑	ss-64var/A	
			↗		rotatoria >> via J.F.Kennedy
			↑	sp.324	via J.F.Kennedy
		Silla	↖	sp.324	via Giovanni XXIII
			↑	sp.324	
			↖	ss.623	rotatoria >> via Roma
			↑	ss.623	via Roma
			↖		direzione via Cavalieri di Vittorio Veneto
			↑		via Cavalieri di Vittorio Veneto
			↖	ss.623	via Roma
			↑	ss.623	via Roma
		Gaggio Montano	↖	sp.82	via Giordani
			↑	sp.82	via Giordani
			↑	sp.82	via Dante Alighieri
<b>Lizzano in Belvedere</b>					
			↑	sp.82	via Direttissima

Tappa  
09  
cronotabella

## CERVIA - CORNO ALLE SCALE

domenica 17 maggio 2026

Prov/com	Distanza	Località	DIR	via	km 184
			↑	sp.82	loc. Santa Maria di Gabba
			↑	sp.82	
		Querciola	↖	sp.82	via Direttissima
			↑	sp.82	
			↖	sp.324	
			↑	sp.324	via Nazionale
			↑	sp.324	
		Villaggio Europa	↗	sp.71	via Corno alle Scale
			↑	sp.71	via Corno alle Scale
			↑	sp.71	via Guglielmo Marconi
		Vidiciatico	↖	sp.71	viaa Panoramica
			↑	sp.71	viaa Panoramica
			↑	sp.71	
		Madonna dell'Acero	↑	sp.71	
			↑	sp.71	
		CORNO ALLE SCALE	↑	sp.71	Rifugio Cavone