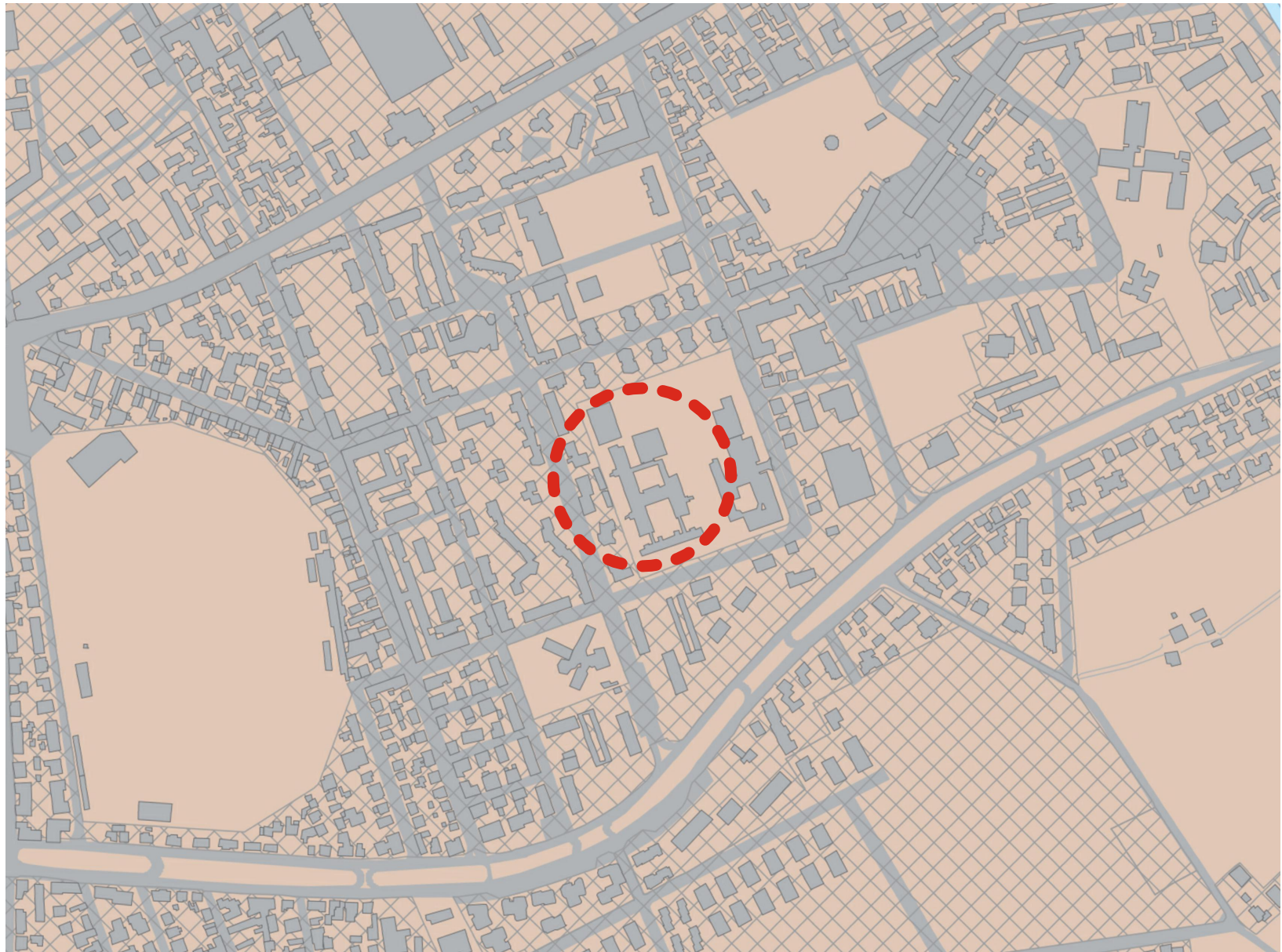




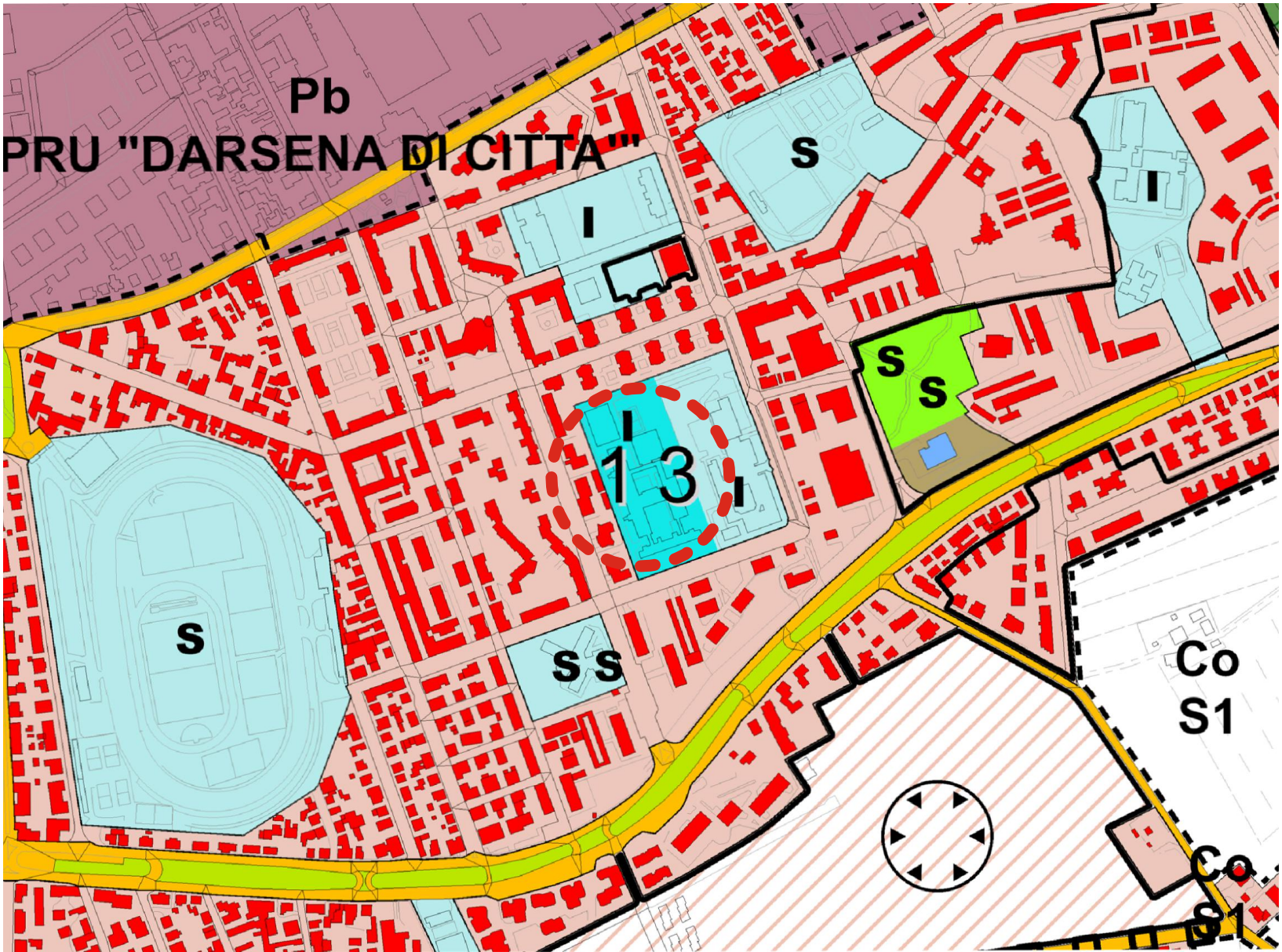
Estratto PTCP - Piano Territoriale di Coordinamento Provinciale
scala 1:5000

Sistemi e zone strutturali la forma del territorio	
Costa	Art. 3.12
Perimetro del P.R. del Porto	Art. 3.12
Zone ed elementi di interesse paesaggistico-ambientale	
Paesodossia di modesta rilevanza	Art. 3.20c
Sistemi dunosi costieri di rilevanza storico-documentale paesistica	Art. 3.20d
Zone ed elementi di particolare interesse storico-archeologico	
Insezieramenti urbani storici	Art. 3.22



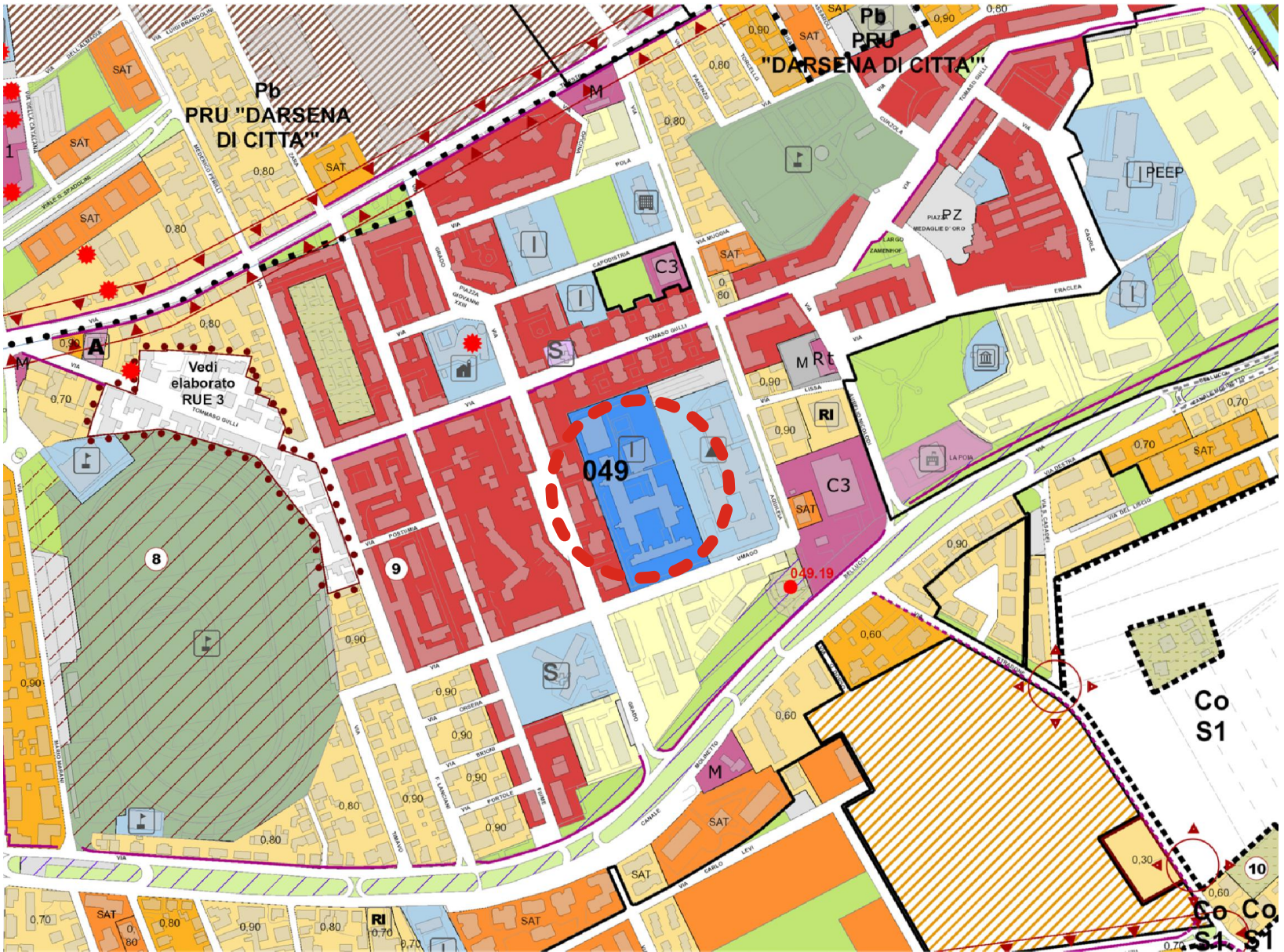
Estratto RUE12 - Carta della tutela delle potenzialità archeologiche del territorio
scala 1:5000

Zone di tutela delle potenzialità archeologiche	
	Zona di tutela 2b
	Art. 3.21 a









Estratto PSC 3 - Spazi e sistemi
scala 1:5000

Sistema della mobilità		Titolo I Capo 2°		Spazio urbano		Titolo VI	
	Viabilità carrabile	Art. 38 Co. 1/2	Art. 38 Co. 6		Città consolidata o in via di consolidamento	Art. 96	Capo 3°
	Verde di pertinenza della viabilità				Prevalentemente residenziale		Art. 97
Sistema delle dotazioni territoriali		Titolo II Capo 3°		Città da riqualificare		Capo 4°	
	Verde pubblico esistente comunale	Art. 54	Art. 52		Per attività miste	Art. 101	Art. 101
	Attrezzature pubbliche esistenti comunali	Art. 52			Città di nuovo impianto		Capo 5°
	Attrezzature pubbliche esistenti sovcomunali	Art. 52	Art. 57		Prevalentemente residenziale	Art. 104	Art. 104
	Attrezzature private di interesse pubblico esistenti comunali e sovcomunali	Art. 57			Caratterizzazione dello spazio urbano		Capo 6°
I	Istruzione				Centralità urbane	Art. 110	
S5	Assistenza e servizi sociali e sanitari						
S	Attrezzature e impianti sportivi						



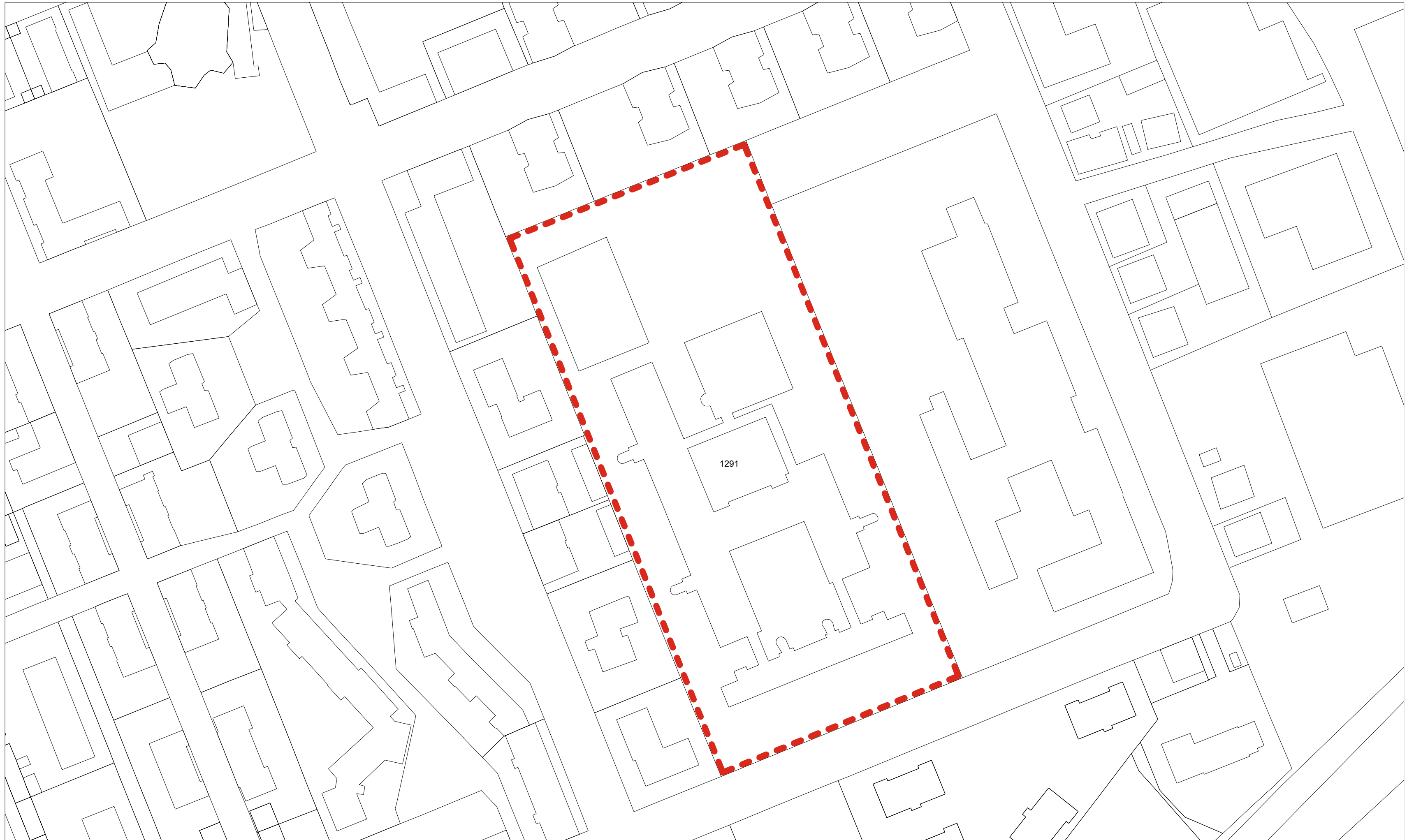
Estratto RUE 2 - Regimi normativi della città esistente e del territorio extraurbano
scala 1:5000

Sistema paesaggistico ambientale		Titolo IV Capo 1°		Sistema delle dotazioni		Titolo IV Capo 3°	
Edifici e/o complessi di valore tipologico-documentario		Art. IV.1.8			Attrezzature pubbliche sovacomunali	Art. IV.3.4	
Edifici di valore testimoniale		Art. IV.1.9			Attrezzature pubbliche locali	Art. IV.3.4	
					Verde di quartiere esistente	Art. IV.3.5 c7	
					Verde sportivo attrezzato esistente	Art. IV.3.5 c9	
					Piazze e parcheggi pubblici	Art. IV.3.6 c5	
Sistema della mobilità		Titolo IV Capo 2°					
	Verde di pertinenza alla viabilità	Art. IV.2.3 c6					
Percorso pedonale e pista ciclabile esistente		Art. IV.2.4		Servizi educativi, scolastici e formativi			
Percorso pedonale e pista ciclabile di progetto		Art. IV.2.4		Servizi socio-sanitari, socio-assistenziali			
Servizi e connessioni di progetto a raso		Art. IV.2.3 c3		Pubblica amministrazione			
				Servizi culturali, ricreativi, congressuali, per lo spettacolo, associativi e politici			
				Culto			
				Servizi per lo sport e il tempo libero			

Spazio urbano		Titolo VIII Capo 6°	
Prevalentemente residenziale			
	SU1 - edifici mono-familiari, schiera, 1-2 piani fuori terra	Art. VIII.6.4 c1	
	SU2 - edifici plurifamiliari, 3 piani fuori terra	Art. VIII.6.4 c2	
	SU3 - edifici plurifamiliari, 4 piani fuori terra e oltre	Art. VIII.6.4 c3	
	SU4 - tessuto a morfologia autonoma	Art. VIII.6.4 c4	
	SU5 - tessuto a morfologia autonoma da mantenere	Art. VIII.6.4 c5	
Prevalentemente per attività turistica, terziaria e/o mista			
	SU9 - edifici per attività ricettive	Art. VIII.6.13-14	
	SU10 - edifici per attività terziarie e/o miste	Art. VIII.6.17-18	
Ostello			
	Strutture di vendita medio-grandi		
	Servizio alla mobilità		
	Ricreativo - turistico - pubblico esercizio		
	Città da riqualificare - per attività mista		
	Città di nuovo impianto - prevalentemente residenziale		



Planimetria di contestualizzazione urbana
scala 1:1000



Planimetria catastale
scala 1:1000

Progetto				
IPS				
LAVORI DI SOSTITUZIONE EDILIZIA DI DUE CORPI DI FABBRICATO DELLA SEDE DELL'ISTITUTO PROFESSIONALE STATALE "OLIVETTI-CALLEGARI"				
VIA LIMAGO n.18 - RAVENNA				
FUTURA				
Finanziato dall'Unione europea				
NextGenerationEU				
PIANO NAZIONALE DI RIPRESA E RESILIENZA				
PNRR M2, C3, I1.1				
CUP: I61B2000110008				
ENTE PROPONENTE: PROVINCIA DI RAVENNA				
Comitatente				
Provincia di Ravenna				
Livello di progetto				
PROGETTO ESECUTIVO				
Descrizione elaborato		Scala	Data	
Stato di fatto		1:5000 - 1:1000	15/06/2023	
Inserimento urbanistico e planimetria catastale		Codice elaborato		
Nome file sorgente		PE_ARC_02_INS.URB_r_00		
PE_ARC_02_INS.URB_r_00		dwg		
Nome file archiviazione		Estensione	Dim. Foglio	
PE_ARC_02_INS.URB_r_00		pdf	1189x630 mm	
Spazio per firme e timbri		Responsabile unico del Procedimento		
Progettista coordinatore:		Ing. Paolo Nobile		
Arch. Filippo Pambanco		Provincia di Ravenna		
Cavejstudio				
TIMBRO DIGITALE		TIMBRO DIGITALE		
Timbro e firma del Professionista		Il Responsabile Unico del Procedimento Ing. Paolo Nobile		
Rev.	Descrizione	Redatto	Controllato	Approvato
00	Emissione	FP	PN	PN
01	Revisione	--	--	--
02	Revisione	--	--	--
03	Revisione	--	--	--
04	Revisione	--	--	--
05	Revisione	--	--	--
06	Revisione	--	--	--
PROVINCIA DI RAVENNA		PROFESSIONISTI RTP		
Piazza dei Caduti per la Libertà 2		Progettista delle opere architettoniche		
Settore Edilizia Scolastica e Patrimonio		Progettista delle opere strutturali		
Presidente Michele de Pascale		Ing. Roberto Sarti		
Consigliere con delega all'Edilizia Scolastica Maria Luisa Martini		Progettista impianti elettrico e meccanico		
Direttore responsabile del Settore Ing. Paolo Nobile		Struttura Engineering		
RESPONSABILE UNICO DEL PROCEDIMENTO		Progettista antincendio		
Ing. Paolo Nobile		Ing. David Negri		
PROGETTISTA COORDINATORE		Progettista acustico		
Arch. Filippo Pambanco		NORUMORE		
		Coordinamento sicurezza		
		Ing. Emanuele Cantoni		