PROVINCIA DI RAVENNA
SERVIZIO PROGRAMMAZIONE TERRITORIALE

PIANO INFRAREGIONALE PER LE ATTIVITA' ESTRATTIVE 2021-2031 CON VALORE DI P.A.E. COMUNALE

(Art. 6 L.R. 17 del 18.07.1991)

ATLANTE

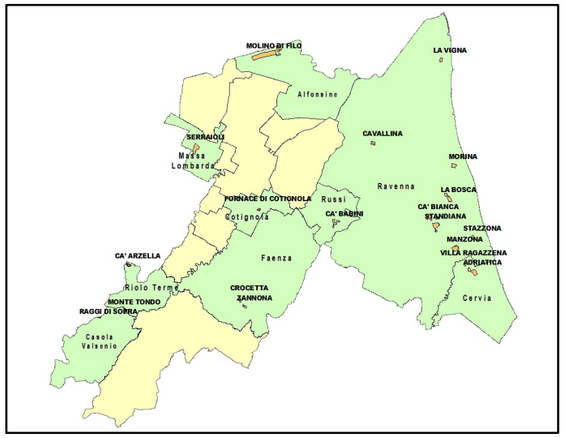

ASSUNZIONE CON ATTO DEL PRESIDENTE	**N.167 DEL 29.12.2021**
PUBBLICAZIONE SUL BURERT	**N.7 DEL 19.01.2022**
ASSUNZIONE CON ATTO DEL PRESIDENTE	**N.**
PUBBLICAZIONE SUL BURERT	**N.**
ADOZIONE CON ATTO DI CONSIGLIO PROVINCIALE	**N.**
PUBBLICAZIONE SUL BURERT	**N.**
APPROVAZIONE CON ATTO DI CONSIGLIO PROVINCIALE:	**N.**
PUBBLICAZIONE SUL BURERT	**N.**

CONSIGLIERE DELEGATO
NICOLA PASI

PRESIDENTE
MICHELE DE PASCALE

Stato di fatto delle attività estrattive

Tavola 1

LEGENDA

- area in escavazione
- area ancora da scavare
- area di ricomposizione ambientale

Verifica zone ed elementi di tutela del PTCP

Tavola 2

LEGENDA

- area in escavazione
- area ancora da scavare
- area di ricomposizione ambientale
- PTPR, art.13-14-15 - Zona di salvaguardia della morfologia costiera
- PTCP, art.3.13 - Zona di riqualificazione della costa e dell'arenile
- PTCP, art.3.15 - Zona di tutela della costa e dell'arenile
- PTCP, art.3.20a - Paleodosso fluviale particolarmente pronunciato
- PTCP, art.3.21 - Zona di interesse storico archeologico
- PTCP, art.3.23 - Zona di interesse storico testimoniale
- PTCP, art.3.25 - Zona di tutela naturalistica
- Uso Suolo - Sistema forestale e boschivo

Elementi significativi del territorio

Zone di interesse naturalistico e paesaggistico-ambientale

Tavola 3a

LEGENDA

- area in escavazione
- area ancora da scavare
- area di ricomposizione ambientale
- SIC/ZSC
- ZPS
- SIC/ZSC-ZPS
- Parco nazionale
- Parco interregionale
- Parco regionale
- Riserva regionale
- Riserva statale
- PTCP, art.3.19 - Zona di particolare interesse paesaggistico ambientale
- PTCP, art.3.20a - Paleodosso fluviale particolarmente pronunciato
- PTCP, art.3.20b - Dosso di ambito fluviale recente
- PTCP, art.3.20c - Paleodosso di modesta rilevanza
- PTCP, art.3.20d - Sistema dunoso di rilevanza storico documentale paesistica
- PTCP, art.3.20e - Sistema dunoso di rilevanza idrogeologica

Elementi significativi del territorio

Fasce di pertinenza fluviale e zone di protezione delle risorse idriche

Tavola 3b

LEGENDA

- area in escavazione
- area ancora da scavare
- area di ricomposizione ambientale
- PCTP, art.5.3 - Sorgente
- PCTP, art.5.3 - Sorgente termale
- PTCP, art.5.3-5.15 - Captazione acque sotterranee per consumo umano
- PTCP, art.5.3-5.6-5.15 - Captazione acque superficiali per consumo umano
- rete idrografica (DQ 2000/60)
- PTCP, art.3.17 - Zona tutela caratteri ambientali laghi, bacini e corsi d'acqua
- PTCP, art.3.18 - Invasi ed alvei di laghi, bacini e corsi d'acqua
- PTCP, art.5.3-5.11-5.15 - Zona rispetto captazione acque sotterranee
- PTCP, art.5.3-5.6-5.11-5.15 - Zona rispetto captazione acque superficiali
- PTCP, art.5.3-5.6 - Porzione bacino a monte captazioni acque superficiali
- PTCP, art.5.3-5.6 - Bacino imbrifero captazione acque sup. - Rio Cestina
- PTCP, art.5.3-5.6 - Bacino imbrifero captazione acque sup. - Torrente Senio
- PTCP, art.5.3-5.4-5.10-5.11-5.13 - Zona protezione acque sott. pedecollina-pianura
- PTCP, art.5-3-5.7-5.11 - Zona protezione acque sotterranee costiere
- PTCP, art.5.3-5.5-5.11-5.13 - Zona protezione acque sott. collina-montagna
- PTCP, art.5.14 - Zona vulnerabile da nitrati di origine agricola

1.1 - Stato di fatto delle attività estrattive

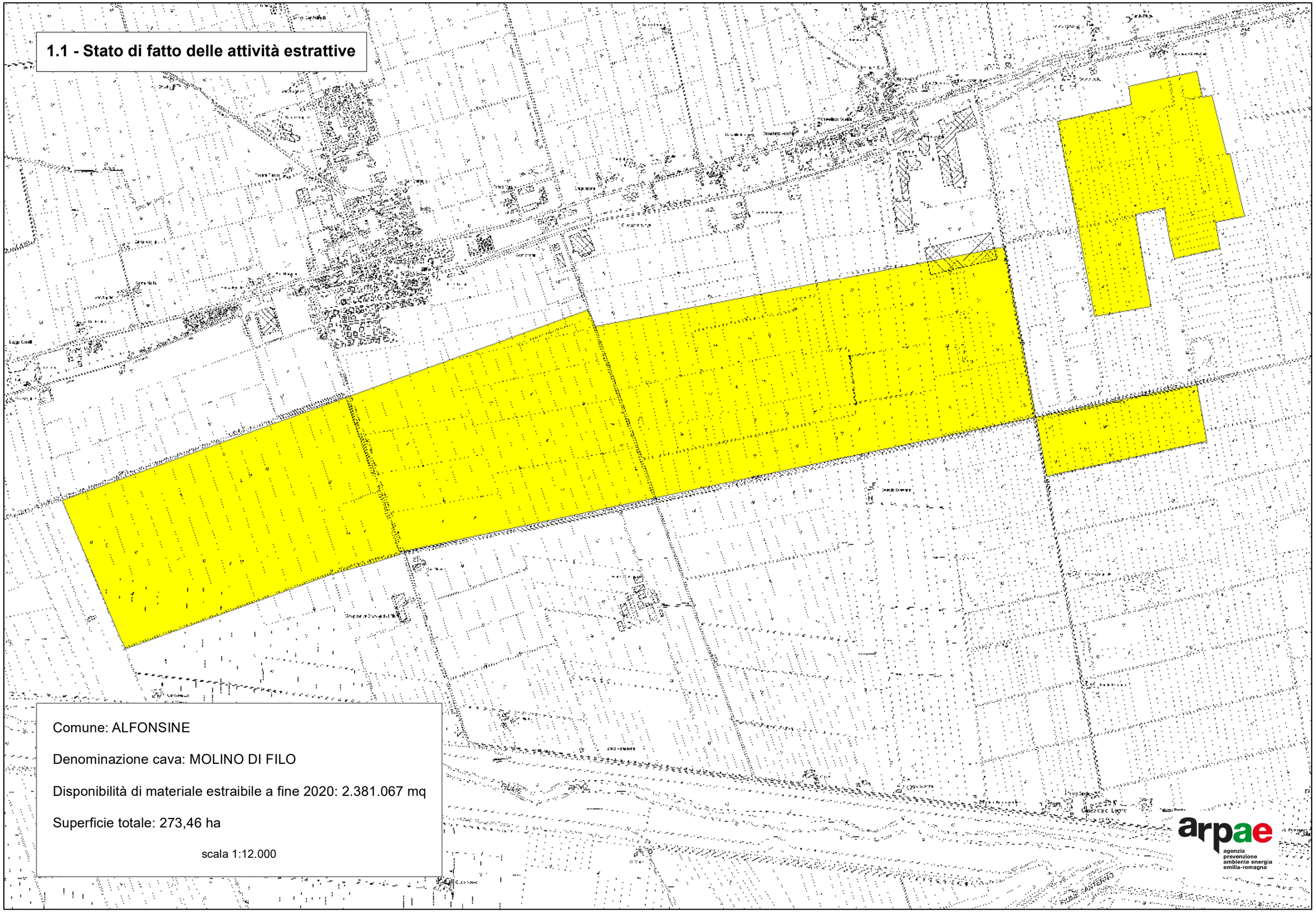

Comune: ALFONSINE

Denominazione cava: MOLINO DI FILO

Disponibilità di materiale estraibile a fine 2020: 2.381.067 mq

Superficie totale: 273,46 ha

scala 1:12.000

arpae
agenzia prevenzione ambiente energia emilia-romagna

2.1 - Verifica zone ed elementi di tutela del PTCP

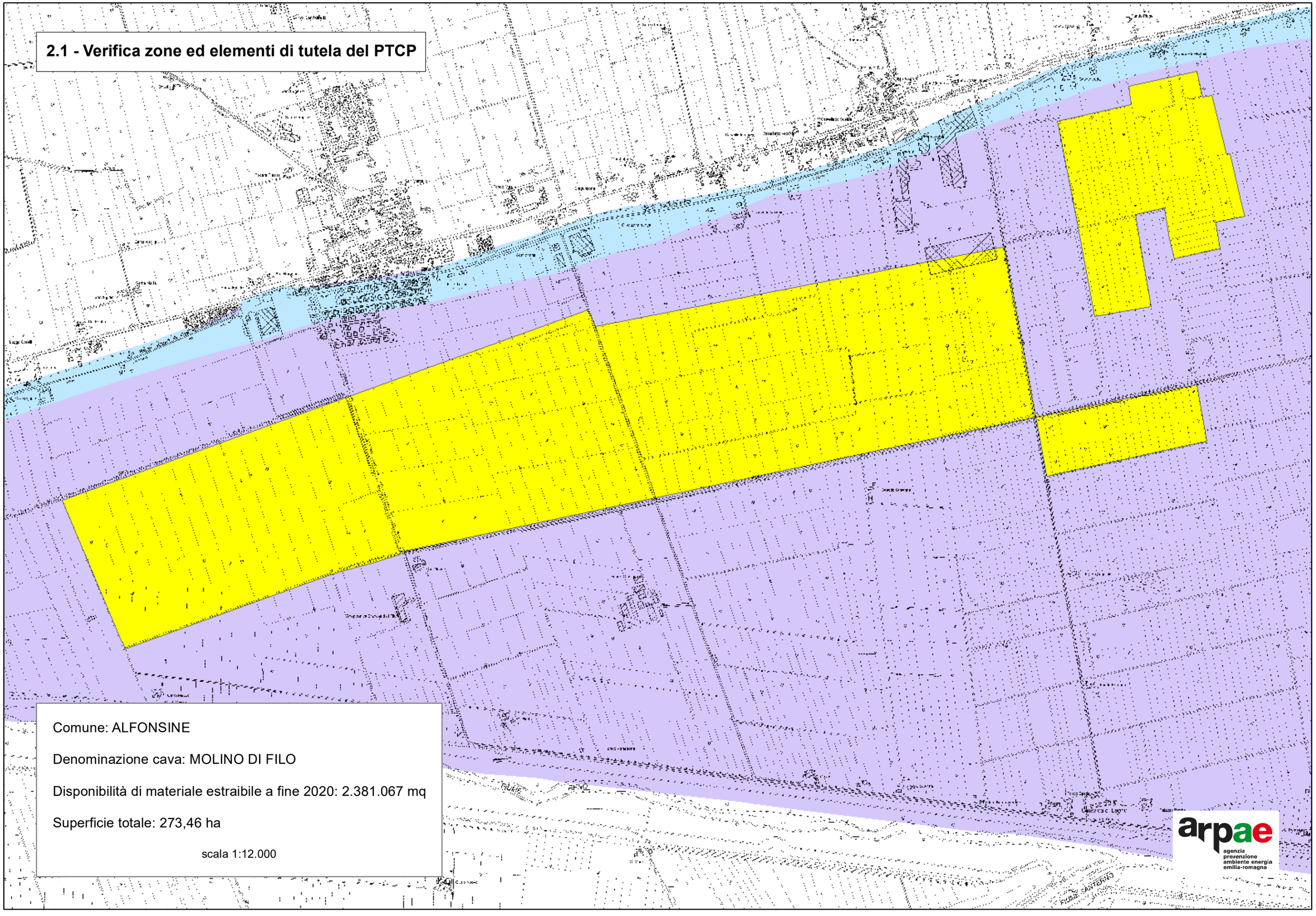

Comune: ALFONSINE

Denominazione cava: MOLINO DI FILO

Disponibilità di materiale estraibile a fine 2020: 2.381.067 mq

Superficie totale: 273,46 ha

scala 1:12.000

arpae
agenzia prevenzione ambiente energia emilia-romagna

3a.1 - Elementi significativi del territorio

Zone di interesse naturalistico e paesaggistico-ambientale

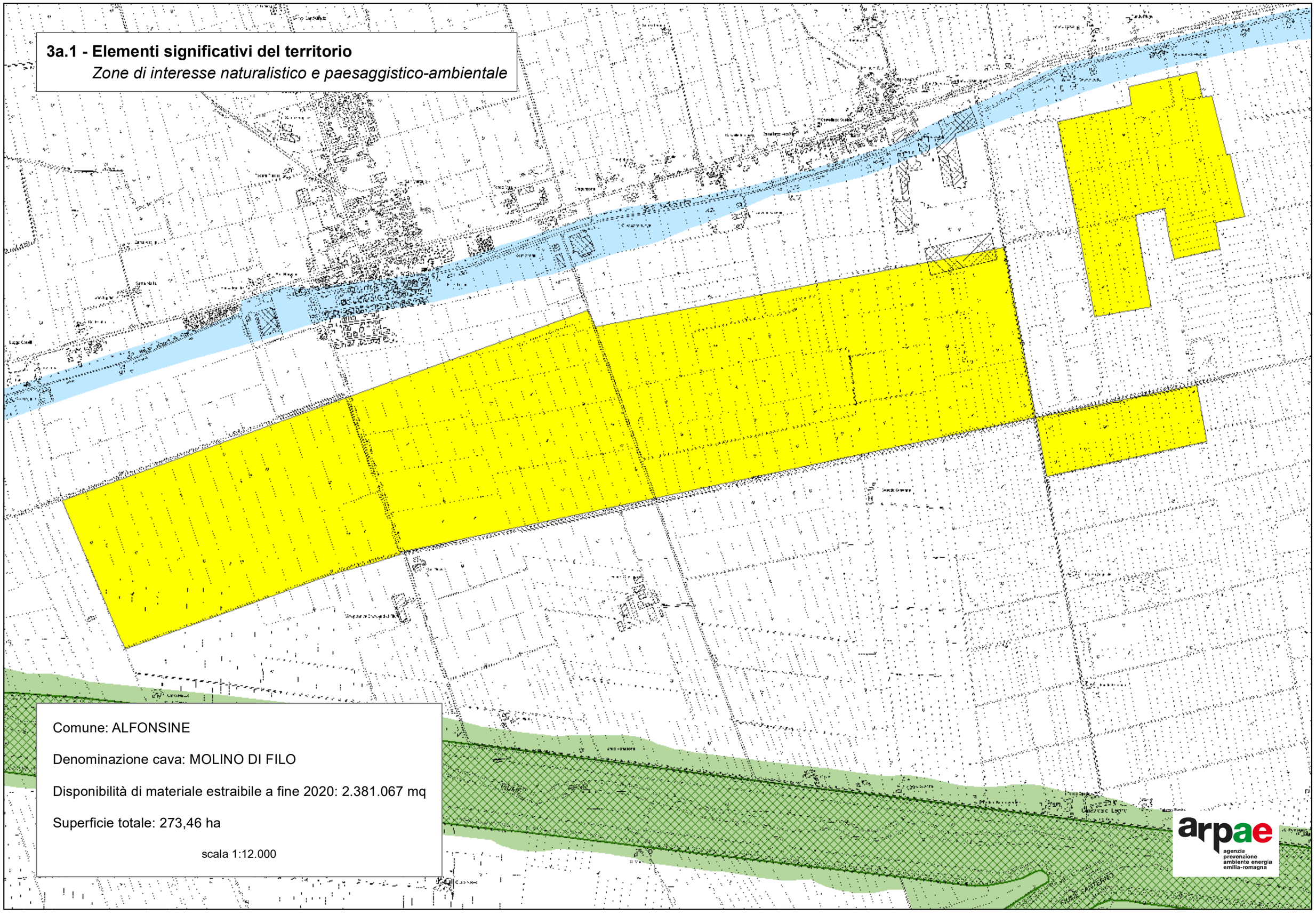

Comune: ALFONSINE

Denominazione cava: MOLINO DI FILO

Disponibilità di materiale estraibile a fine 2020: 2.381.067 mq

Superficie totale: 273,46 ha

scala 1:12.000

arpae
agenzia prevenzione ambiente energia emilia-romagna

3b.1 - Elementi significativi del territorio

Fasce di pertinenza fluviale e zone di protezione delle risorse idriche

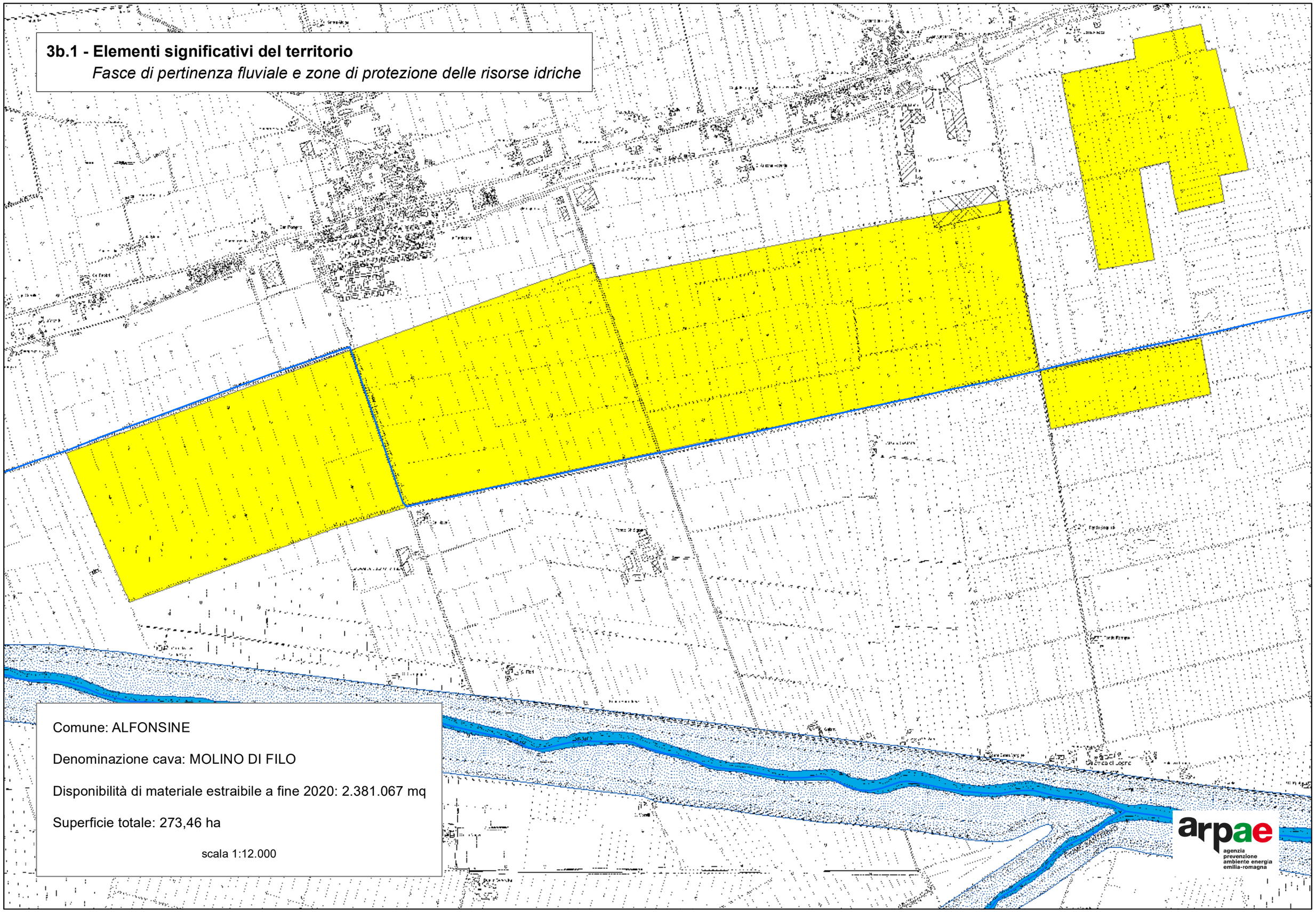

Comune: ALFONSINE

Denominazione cava: MOLINO DI FILO

Disponibilità di materiale estraibile a fine 2020: 2.381.067 mq

Superficie totale: 273,46 ha

scala 1:12.000

arpae
agenzia prevenzione ambiente energia emilia-romagna

1.2 - Stato di fatto delle attività estrattive

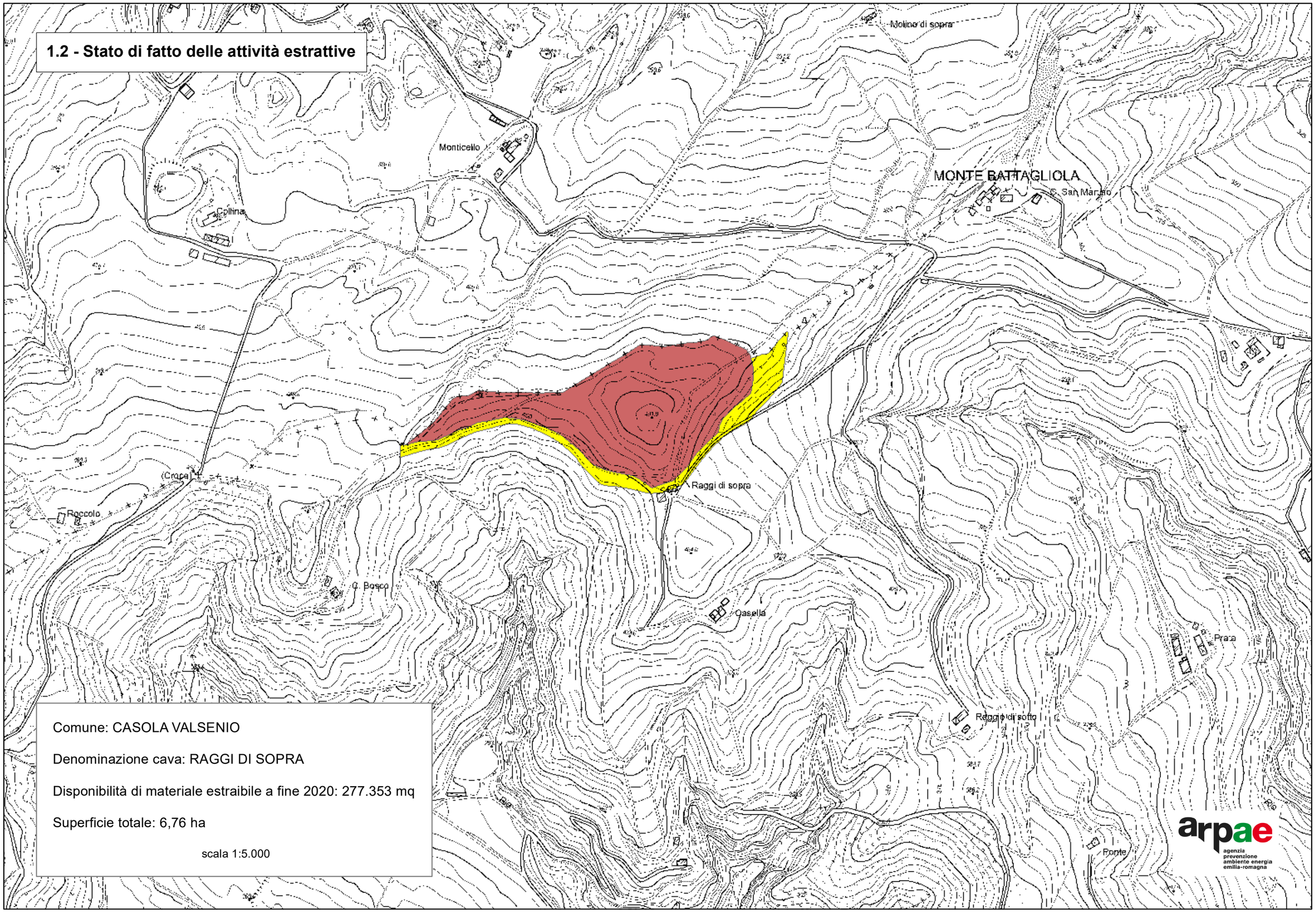

Comune: CASOLA VALSENIO

Denominazione cava: RAGGI DI SOPRA

Disponibilità di materiale estraibile a fine 2020: 277.353 mq

Superficie totale: 6,76 ha

scala 1:5.000

arpae
agenzia prevenzione ambiente energia emilia-romagna

2.2 - Verifica zone ed elementi di tutela del PTCP

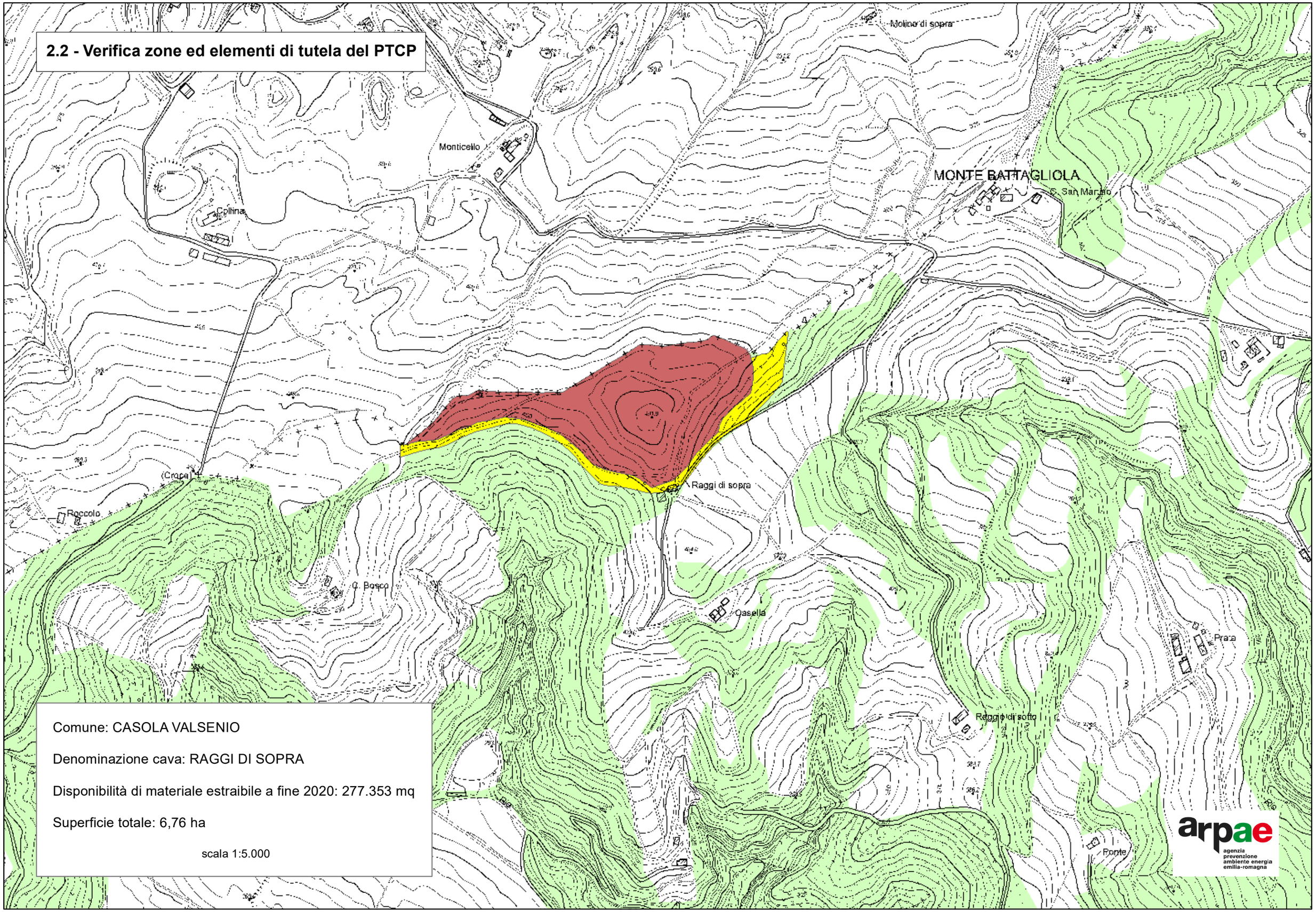

Comune: CASOLA VALSENIO

Denominazione cava: RAGGI DI SOPRA

Disponibilità di materiale estraibile a fine 2020: 277.353 mq

Superficie totale: 6,76 ha

scala 1:5.000

arpae
agenzia prevenzione ambiente energia emilia-romagna

3a.2 - Elementi significativi del territorio

Zone di interesse naturalistico e paesaggistico-ambientale

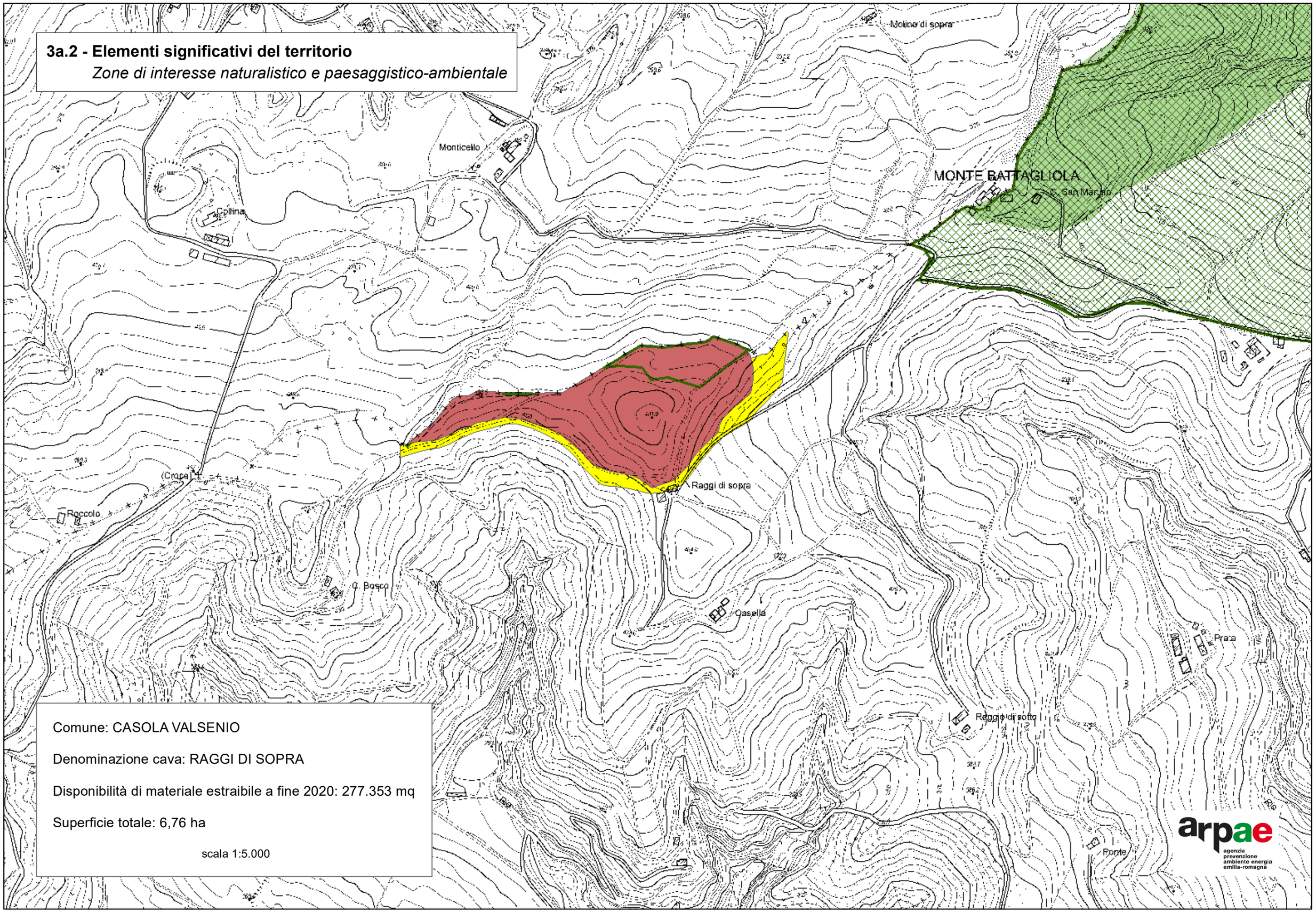

Comune: CASOLA VALSENIO

Denominazione cava: RAGGI DI SOPRA

Disponibilità di materiale estraibile a fine 2020: 277.353 mq

Superficie totale: 6,76 ha

scala 1:5.000

arpae
agenzia prevenzione ambiente energia emilia-romagna

3b.2 - Elementi significativi del territorio

Fasce di pertinenza fluviale e zone di protezione delle risorse idriche

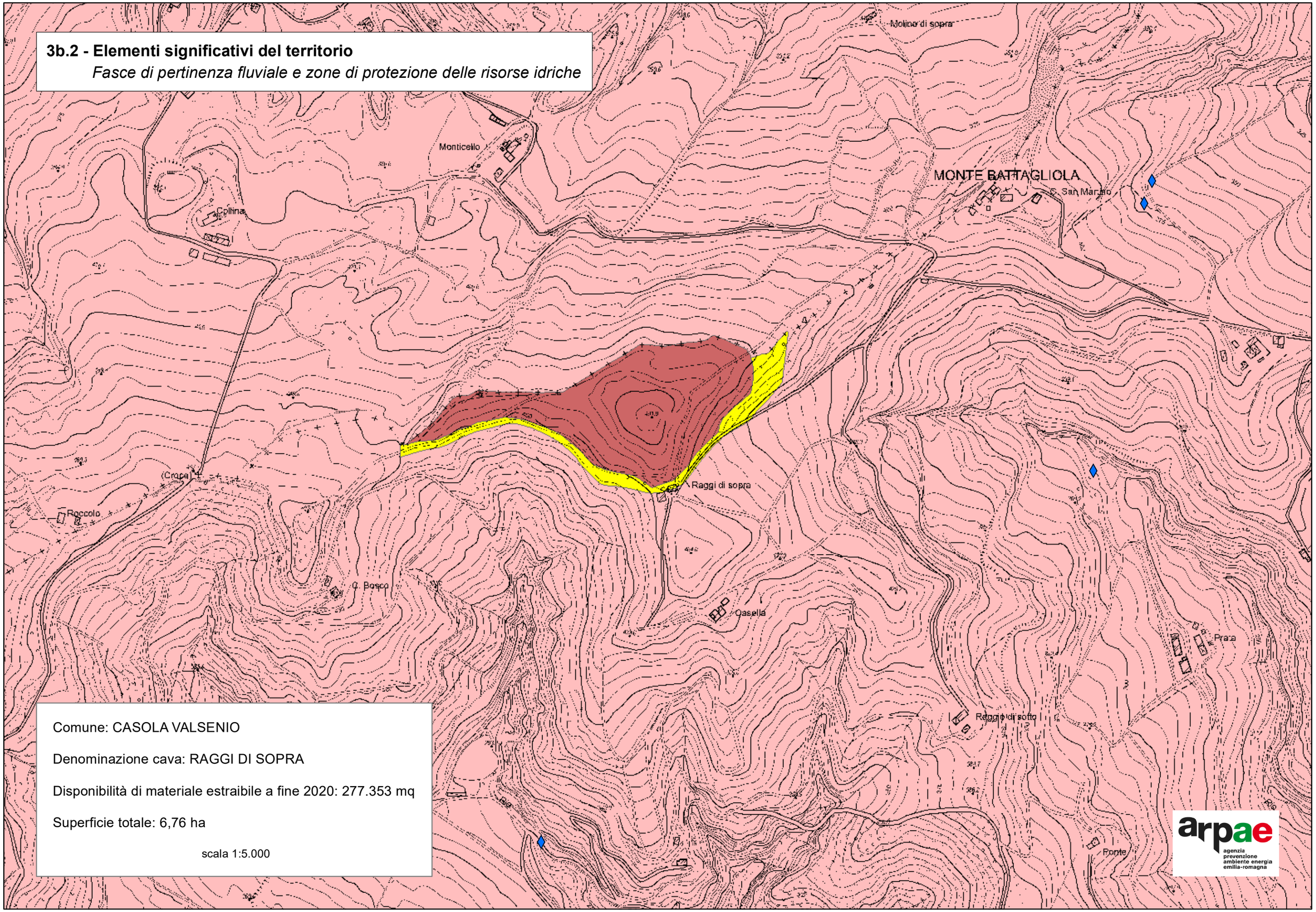

Comune: CASOLA VALSENIO

Denominazione cava: RAGGI DI SOPRA

Disponibilità di materiale estraibile a fine 2020: 277.353 mq

Superficie totale: 6,76 ha

scala 1:5.000

arpae
agenzia prevenzione ambiente energia emilia-romagna

1.3 - Stato di fatto delle attività estrattive

Comune: CERVIA

Denominazione cava: ADRIATICA

Disponibilità di materiale estraibile a fine 2020: 160.254 mq

Superficie totale: 62,74 ha

scala 1:5.000

arpae
agenzia prevenzione ambiente energia emilia-romagna

2.3 - Verifica zone ed elementi di tutela del PTCP

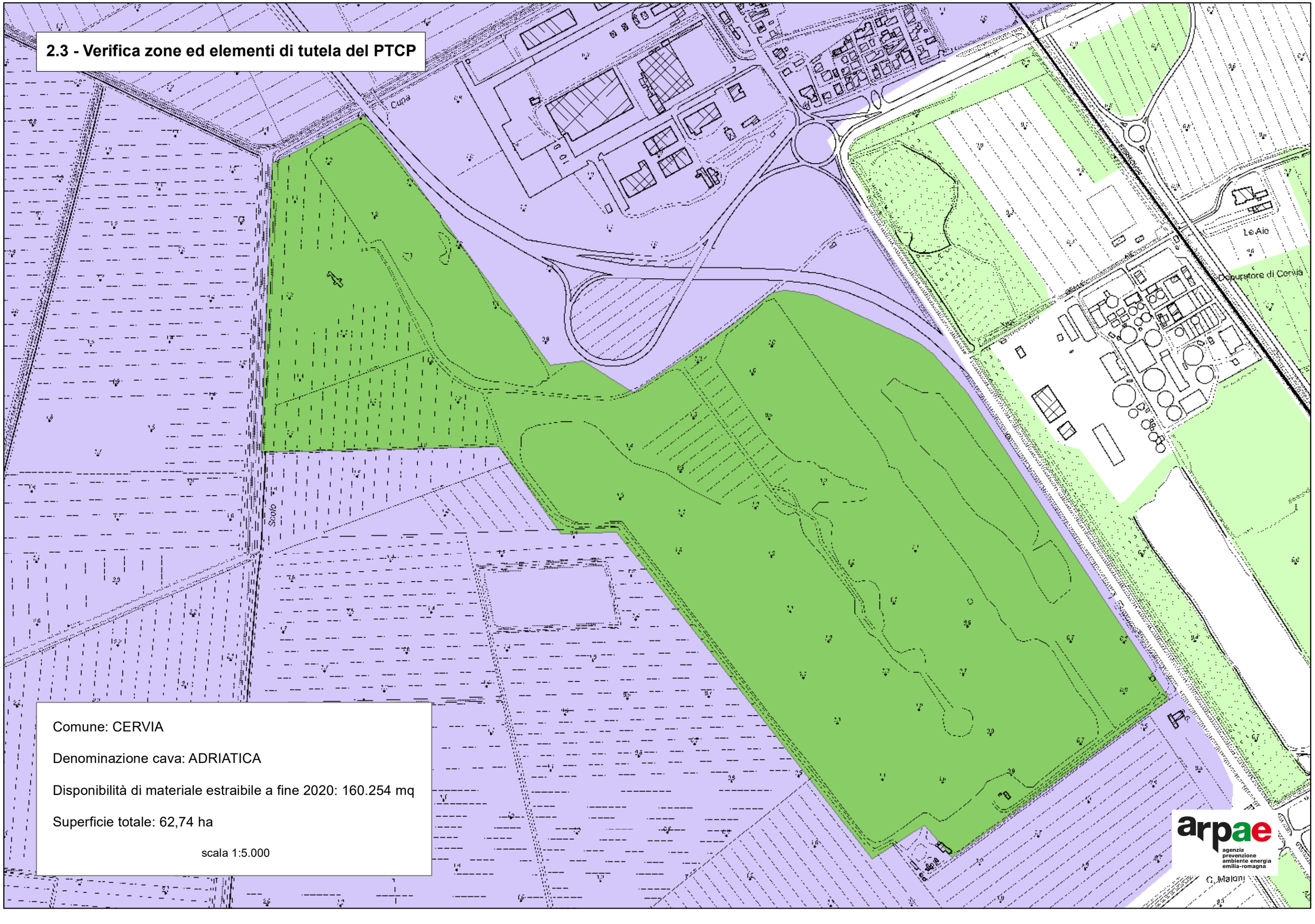

Comune: CERVIA

Denominazione cava: ADRIATICA

Disponibilità di materiale estraibile a fine 2020: 160.254 mq

Superficie totale: 62,74 ha

scala 1:5.000

arpae
agenzia prevenzione ambiente energia emilia-romagna

3a.3 - Elementi significativi del territorio

Zone di interesse naturalistico e paesaggistico-ambientale

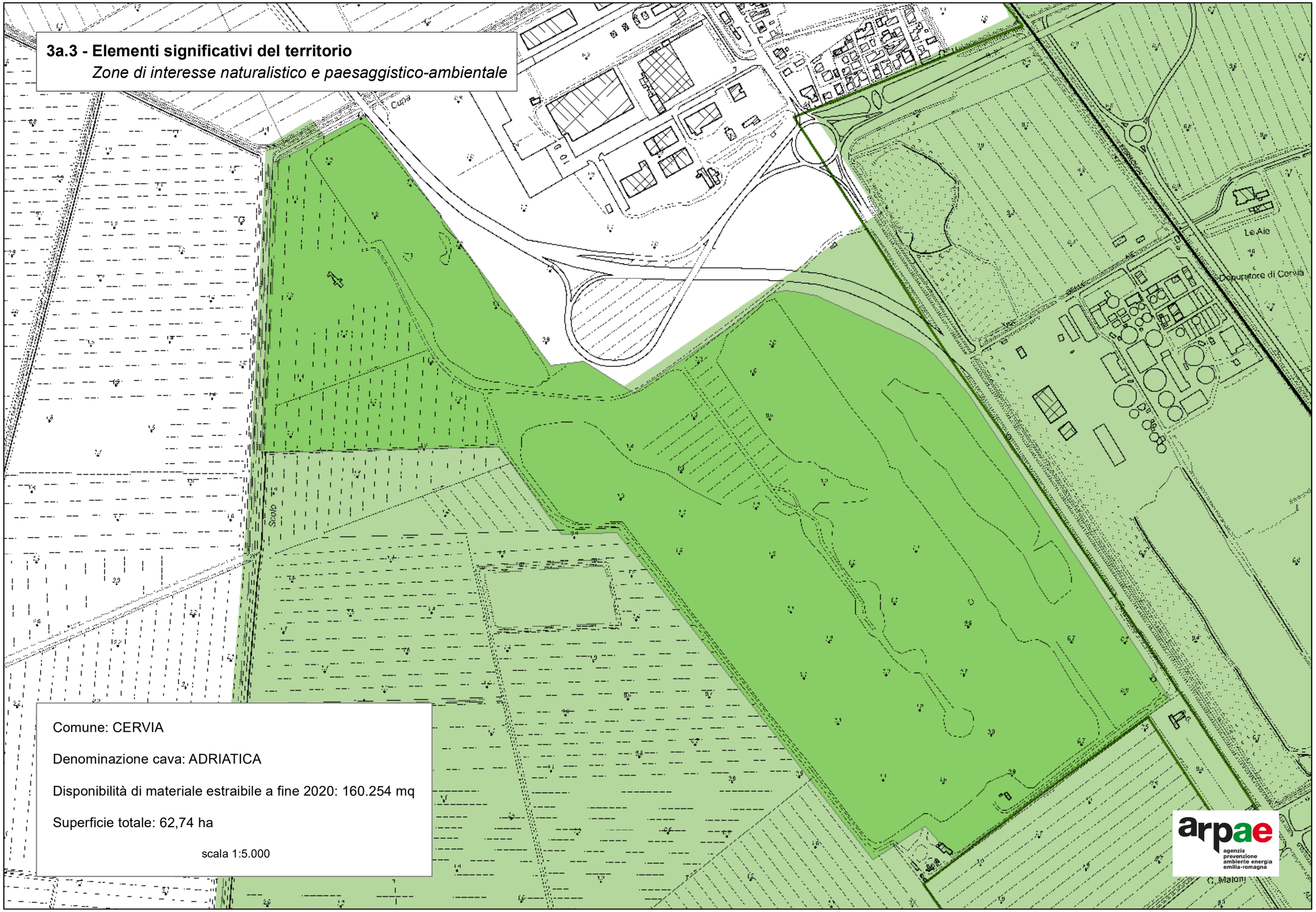

Comune: CERVIA

Denominazione cava: ADRIATICA

Disponibilità di materiale estraibile a fine 2020: 160.254 mq

Superficie totale: 62,74 ha

scala 1:5.000

arpae
agenzia prevenzione ambiente energia emilia-romagna

3b.3 - Elementi significativi del territorio

Fasce di pertinenza fluviale e zone di protezione delle risorse idriche

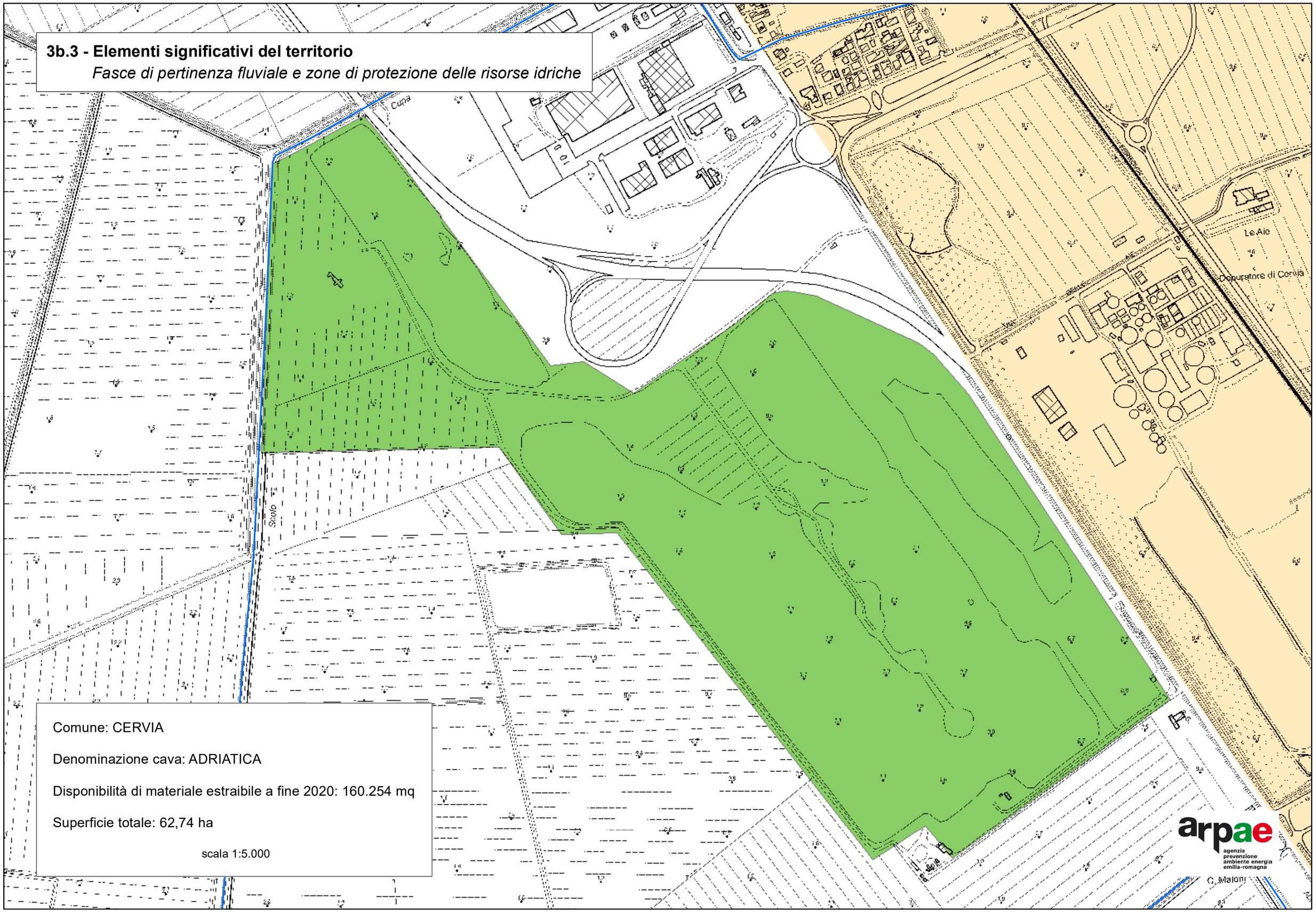

Comune: CERVIA

Denominazione cava: ADRIATICA

Disponibilità di materiale estraibile a fine 2020: 160.254 mq

Superficie totale: 62,74 ha

scala 1:5.000

arpae
agenzia prevenzione ambiente energia emilia-romagna

1.4 - Stato di fatto delle attività estrattive

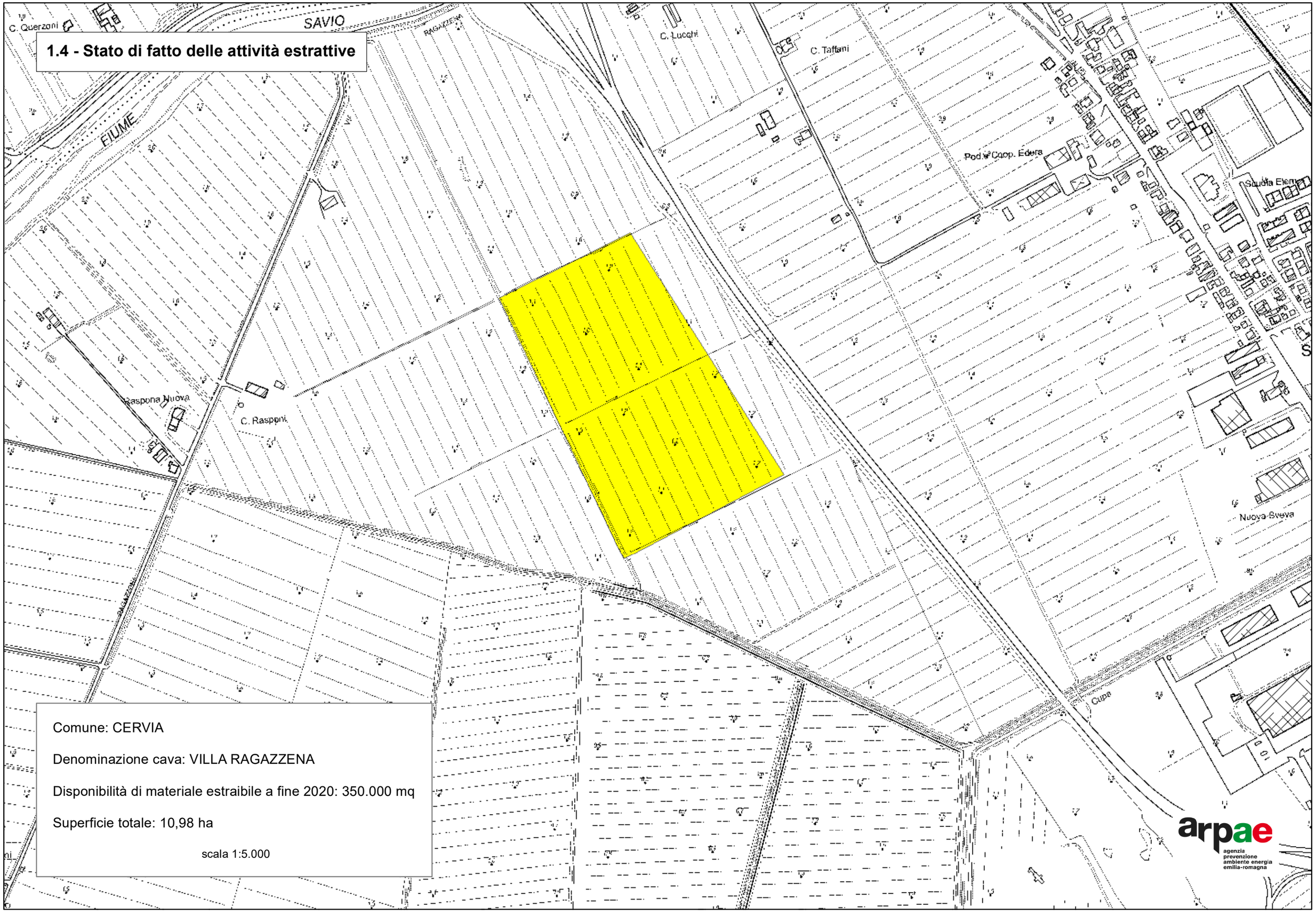

Comune: CERVIA

Denominazione cava: VILLA RAGAZZENA

Disponibilità di materiale estraibile a fine 2020: 350.000 mq

Superficie totale: 10,98 ha

scala 1:5.000

arpae
agenzia prevenzione ambiente energia emilia-romagna

2.4 - Verifica zone ed elementi di tutela del PTCP

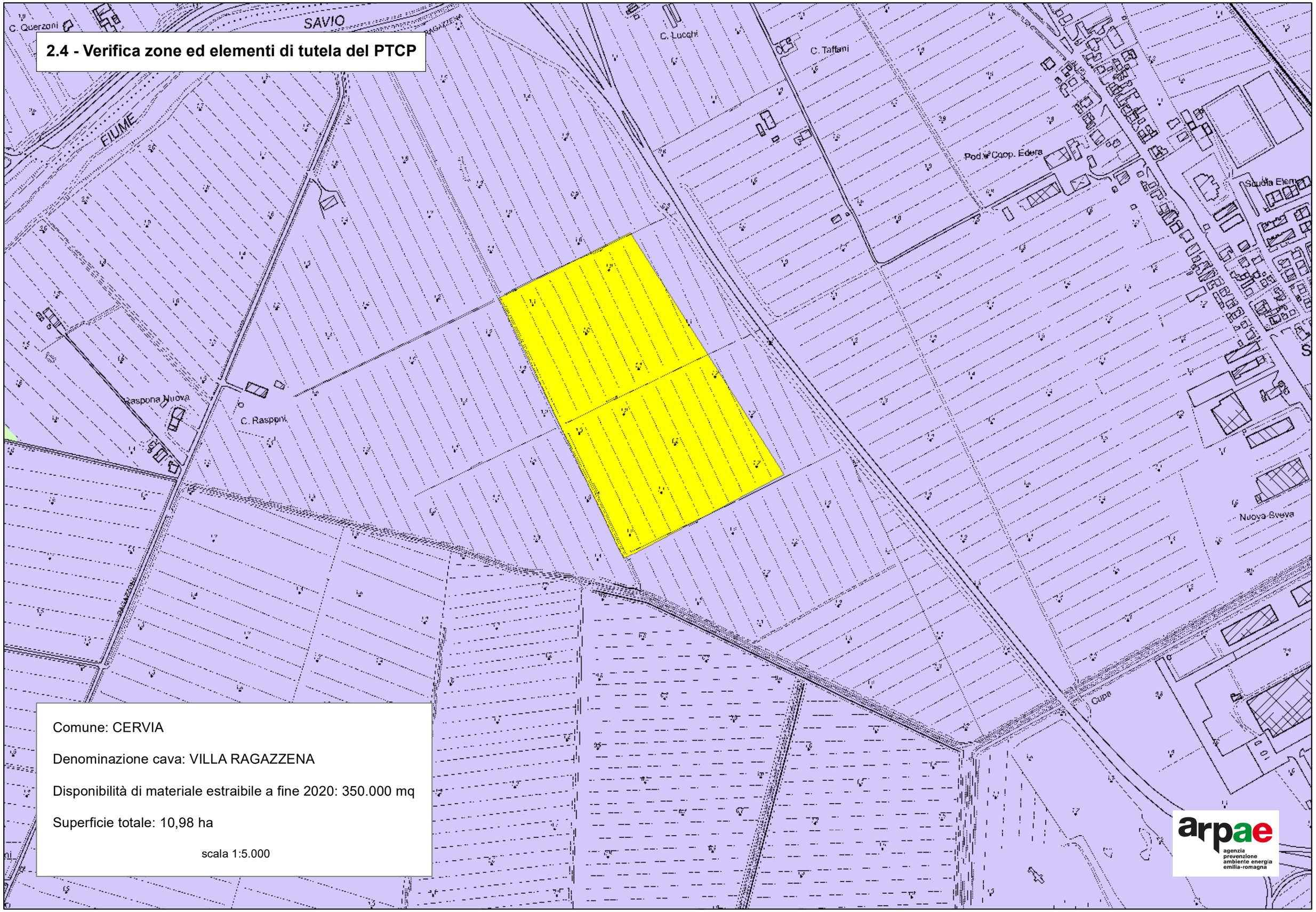

Comune: CERVIA

Denominazione cava: VILLA RAGAZZENA

Disponibilità di materiale estraibile a fine 2020: 350.000 mq

Superficie totale: 10,98 ha

scala 1:5.000

arpae
agenzia prevenzione ambiente energia emilia-romagna

3a.4 - Elementi significativi del territorio

Zone di interesse naturalistico e paesaggistico-ambientale

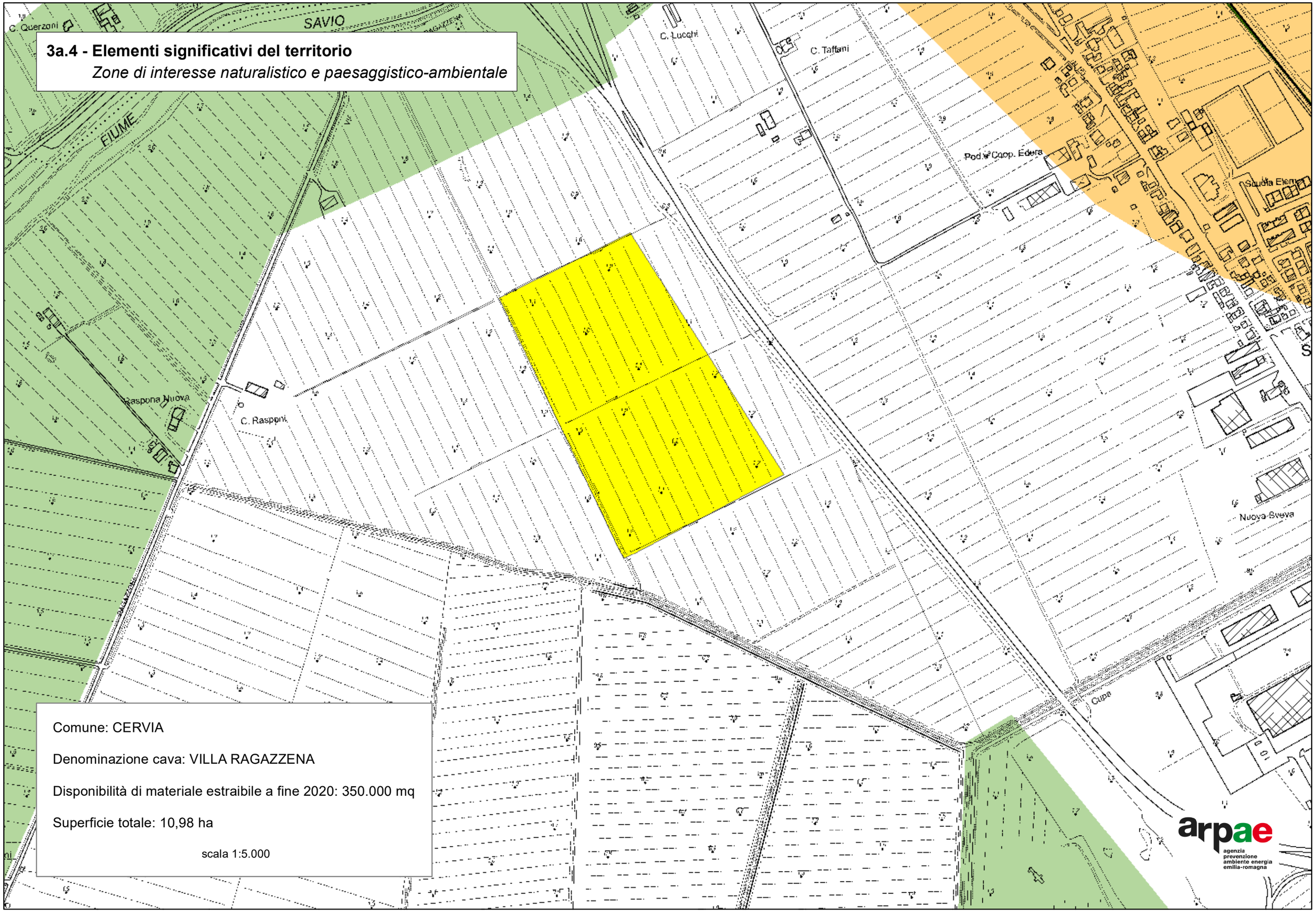

Comune: CERVIA

Denominazione cava: VILLA RAGAZZENA

Disponibilità di materiale estraibile a fine 2020: 350.000 mq

Superficie totale: 10,98 ha

scala 1:5.000

arpae
agenzia prevenzione ambiente energia emilia-romagna

3b.4 - Elementi significativi del territorio

Fasce di pertinenza fluviale e zone di protezione delle risorse idriche

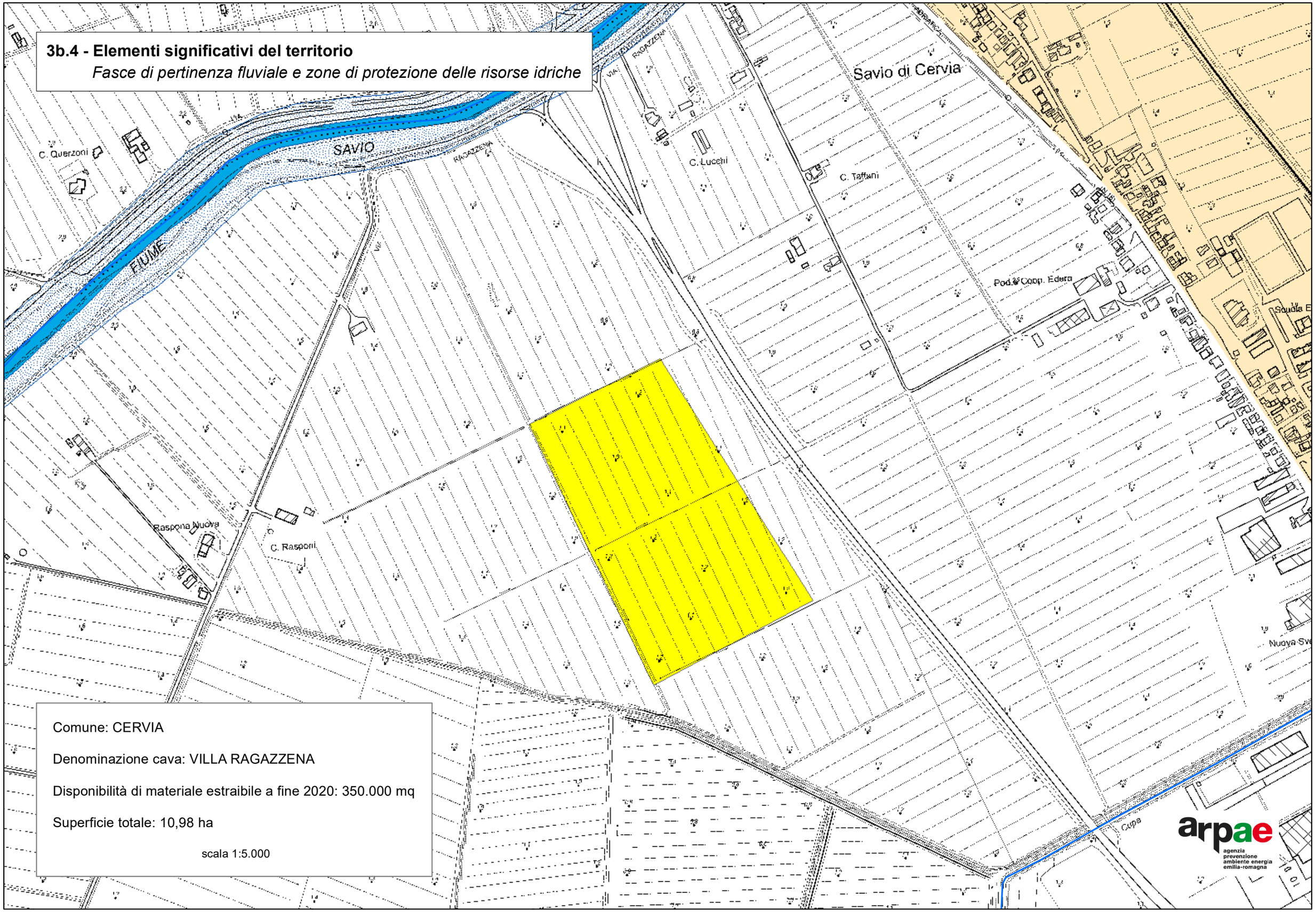

Comune: CERVIA

Denominazione cava: VILLA RAGAZZENA

Disponibilità di materiale estraibile a fine 2020: 350.000 mq

Superficie totale: 10,98 ha

scala 1:5.000

arpae
agenzia prevenzione ambiente energia emilia-romagna

1.5 - Stato di fatto delle attività estrattive

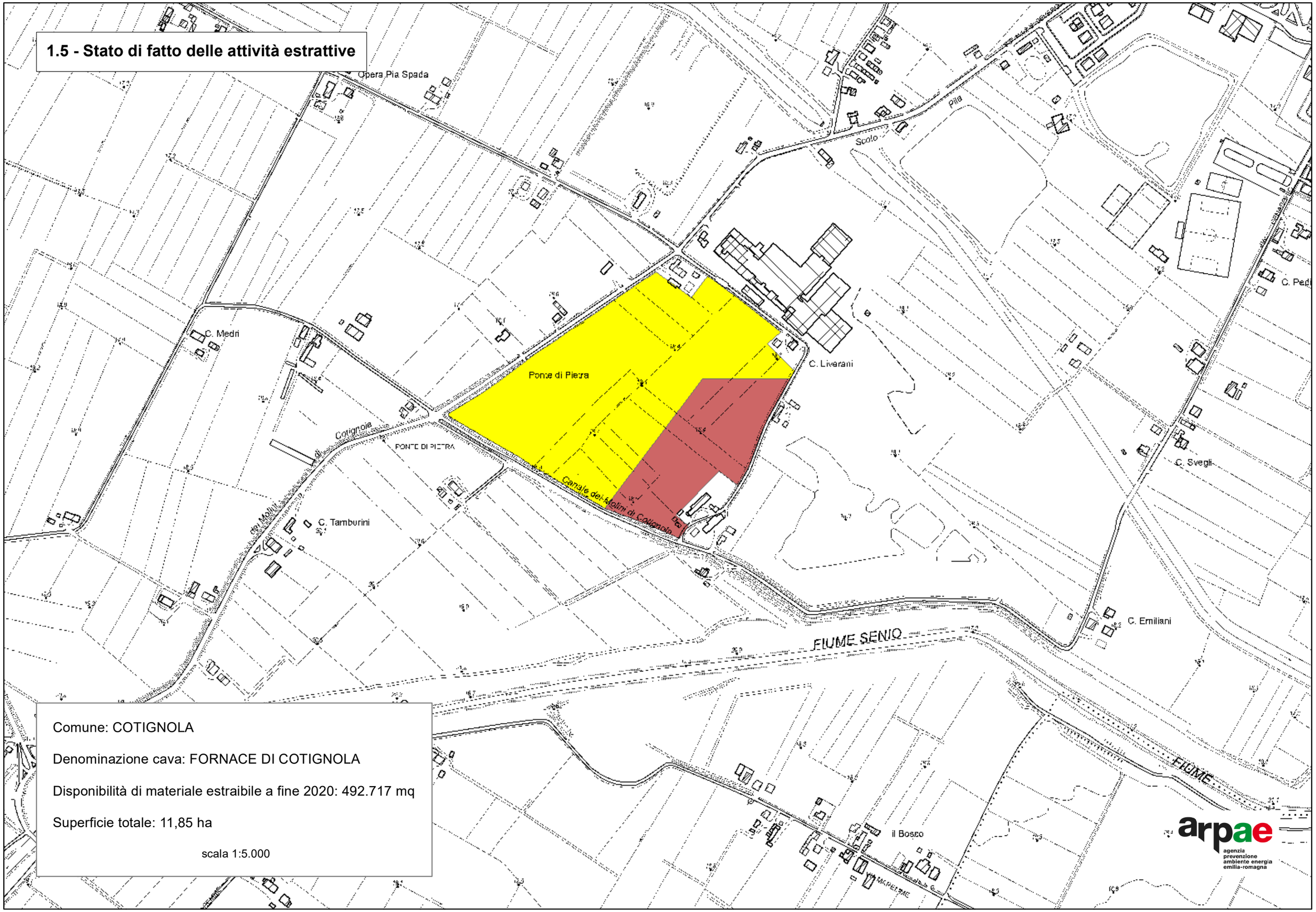

Comune: COTIGNOLA

Denominazione cava: FORNACE DI COTIGNOLA

Disponibilità di materiale estraibile a fine 2020: 492.717 mq

Superficie totale: 11,85 ha

scala 1:5.000

arpae
agenzia prevenzione ambiente energia emilia-romagna

2.5 - Verifica zone ed elementi di tutela del PTCP

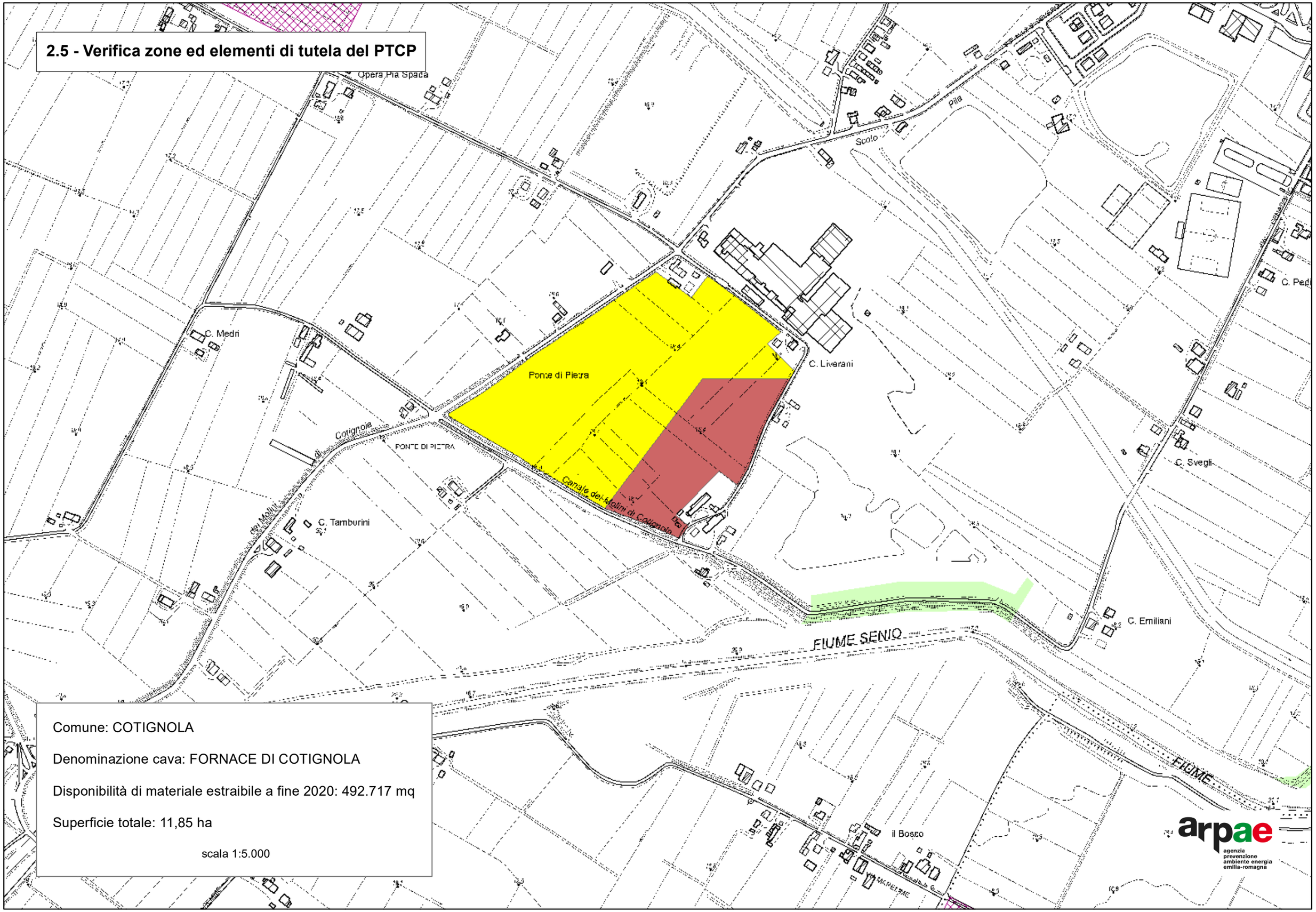

Comune: COTIGNOLA

Denominazione cava: FORNACE DI COTIGNOLA

Disponibilità di materiale estraibile a fine 2020: 492.717 mq

Superficie totale: 11,85 ha

scala 1:5.000

arpae
agenzia prevenzione ambiente energia emilia-romagna

3a.5 - Elementi significativi del territorio

Zone di interesse naturalistico e paesaggistico-ambientale

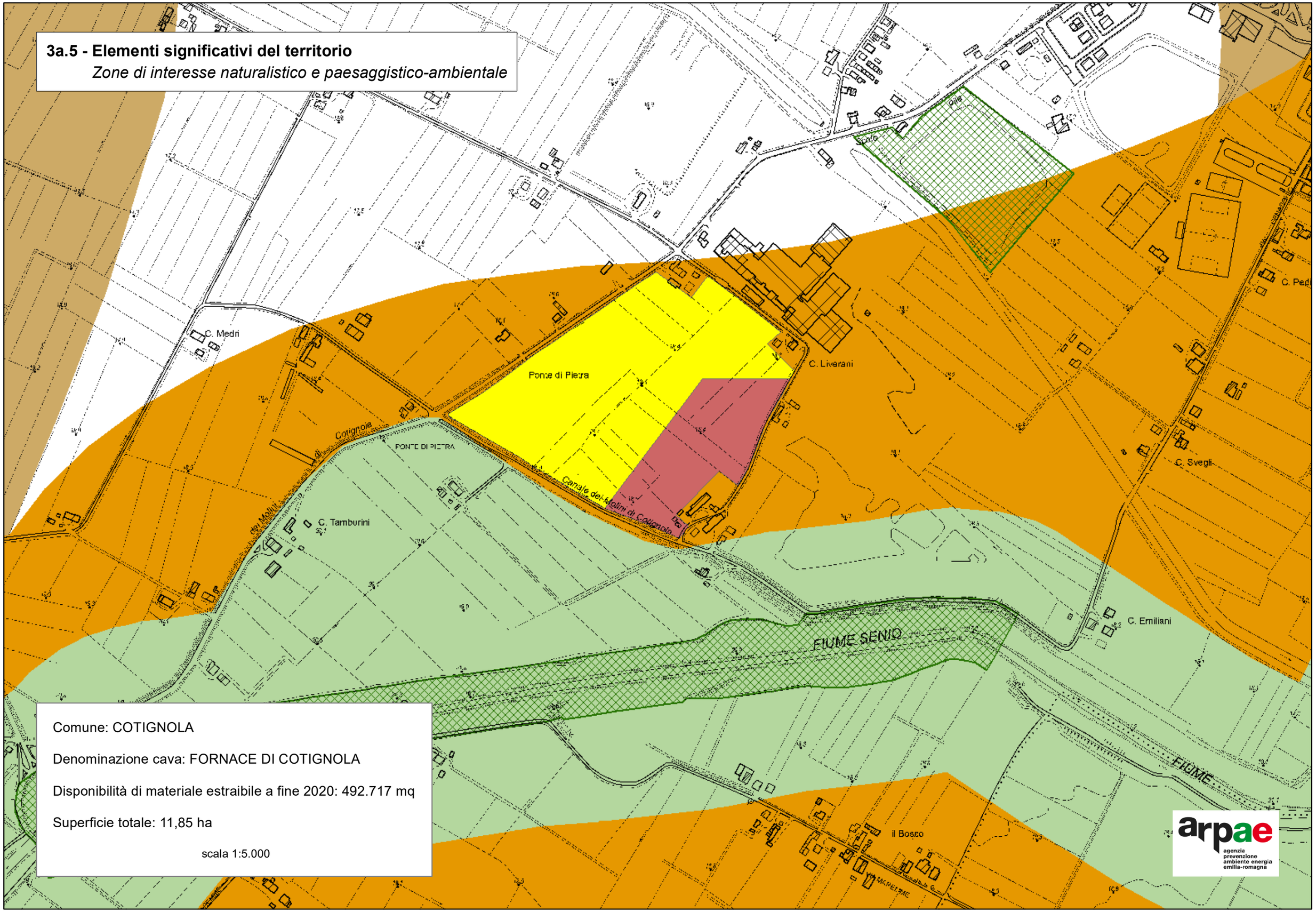

Comune: COTIGNOLA

Denominazione cava: FORNACE DI COTIGNOLA

Disponibilità di materiale estraibile a fine 2020: 492.717 mq

Superficie totale: 11,85 ha

scala 1:5.000

arpae
agenzia prevenzione ambiente energia emilia-romagna

3b.5 - Elementi significativi del territorio

Fasce di pertinenza fluviale e zone di protezione delle risorse idriche

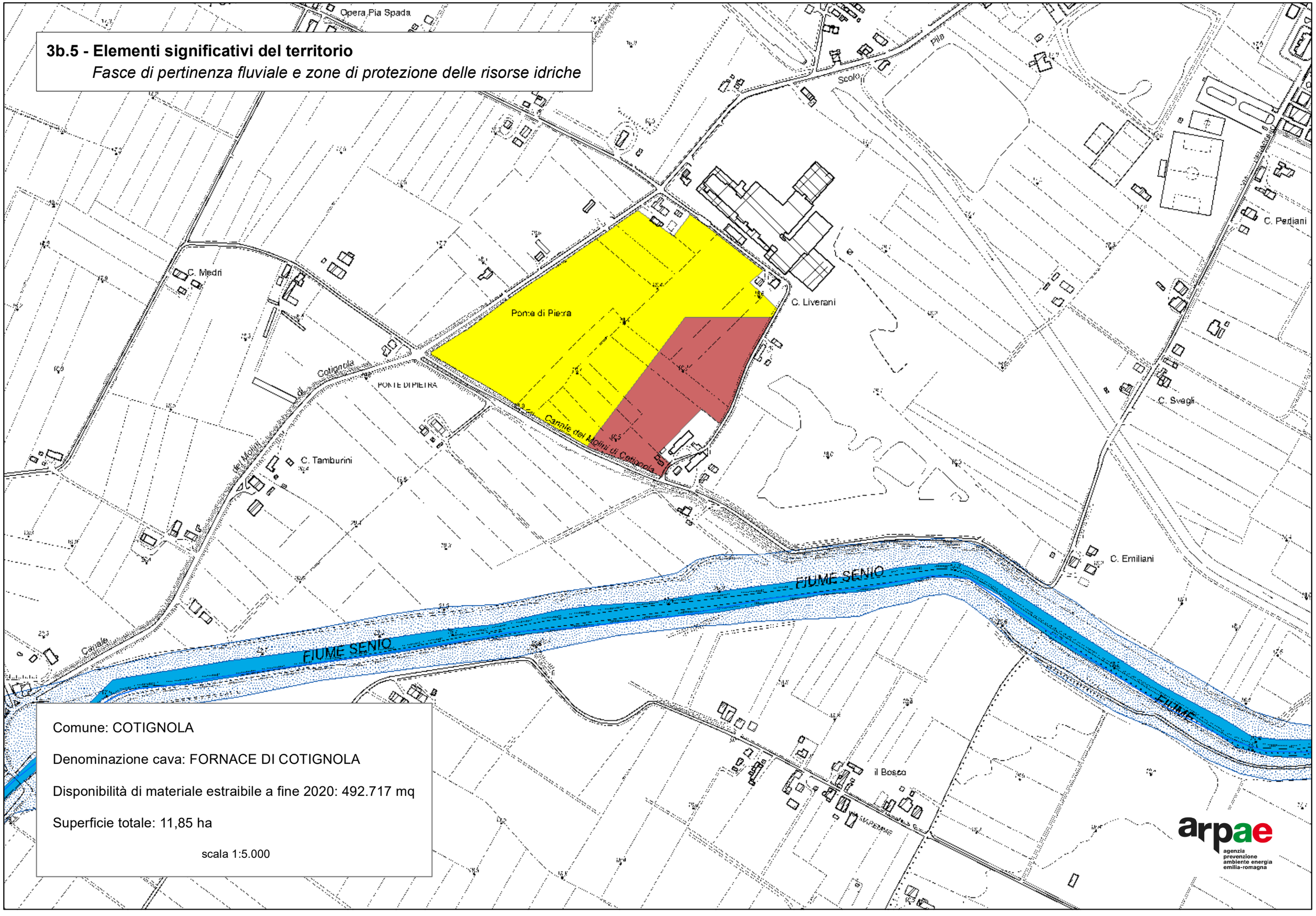

Comune: COTIGNOLA

Denominazione cava: FORNACE DI COTIGNOLA

Disponibilità di materiale estraibile a fine 2020: 492.717 mq

Superficie totale: 11,85 ha

scala 1:5.000

arpae
agenzia prevenzione ambiente energia emilia-romagna

1.6 - Stato di fatto delle attività estrattive

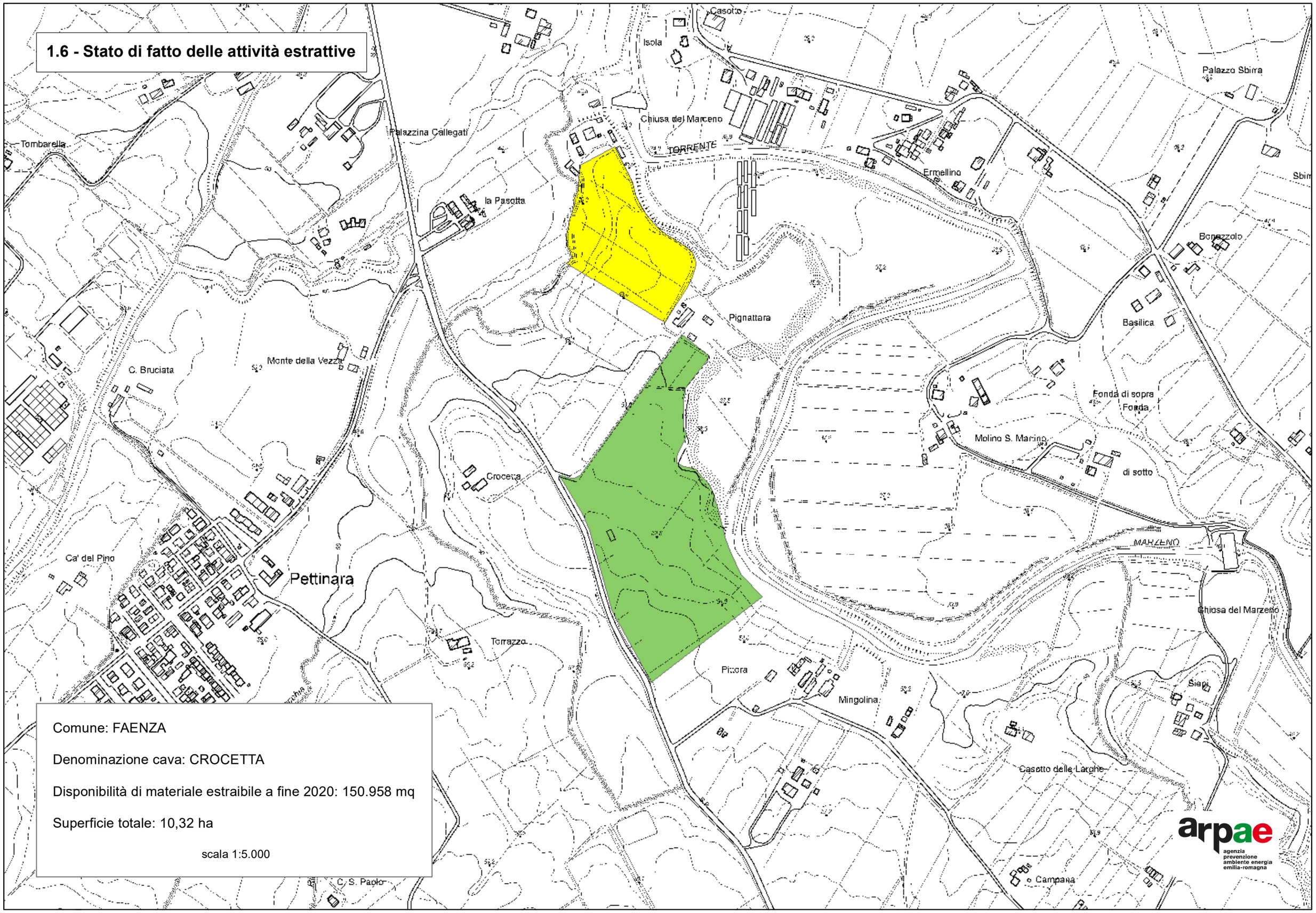

Comune: FAENZA

Denominazione cava: CROCETTA

Disponibilità di materiale estraibile a fine 2020: 150.958 mq

Superficie totale: 10,32 ha

scala 1:5.000

arpae
agenzia prevenzione ambiente energia emilia-romagna

2.6 - Verifica zone ed elementi di tutela del PTCP

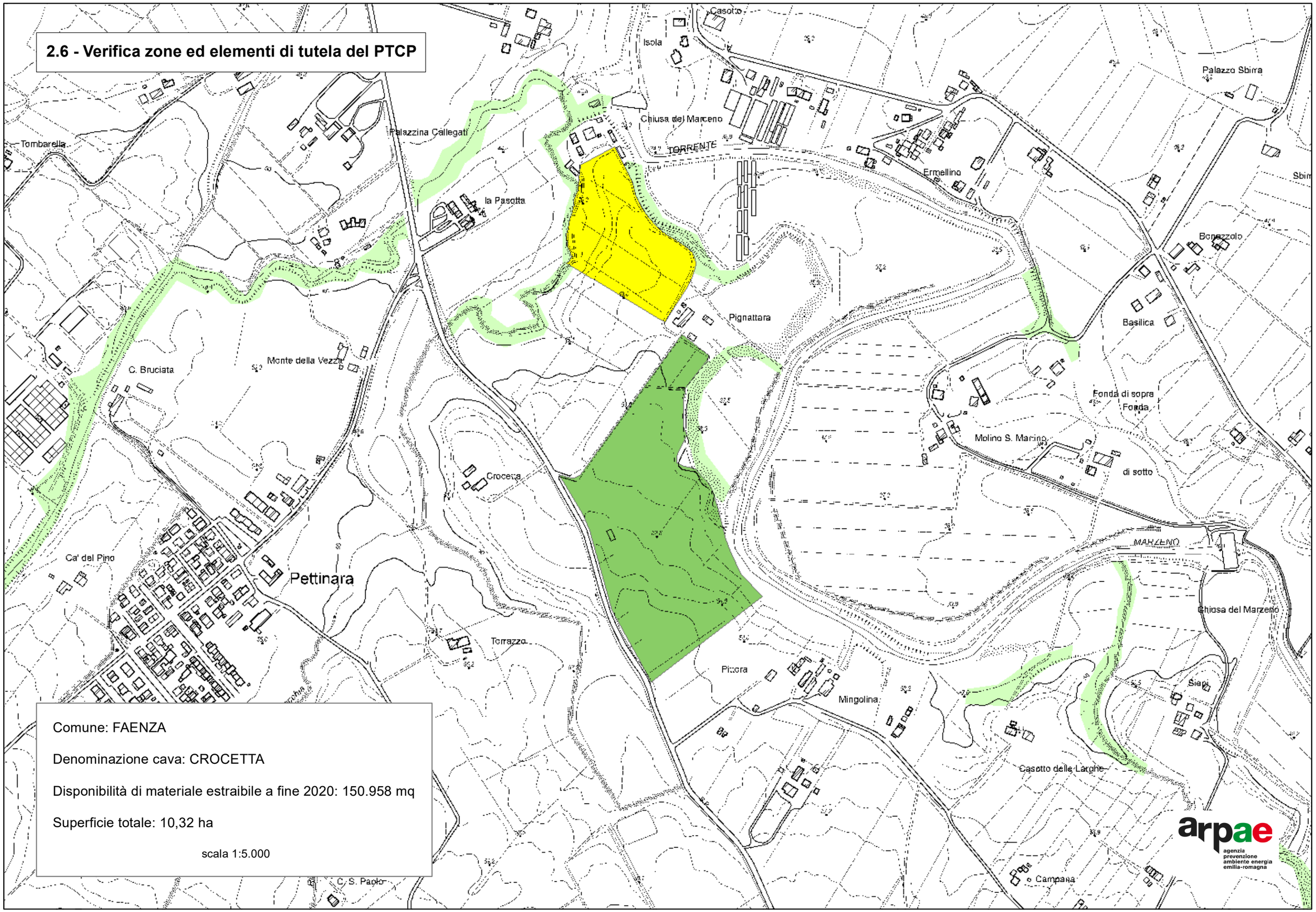

Comune: FAENZA

Denominazione cava: CROCETTA

Disponibilità di materiale estraibile a fine 2020: 150.958 mq

Superficie totale: 10,32 ha

scala 1:5.000

arpae
agenzia prevenzione ambiente energia emilia-romagna

3a.6 - Elementi significativi del territorio

Zone di interesse naturalistico e paesaggistico-ambientale

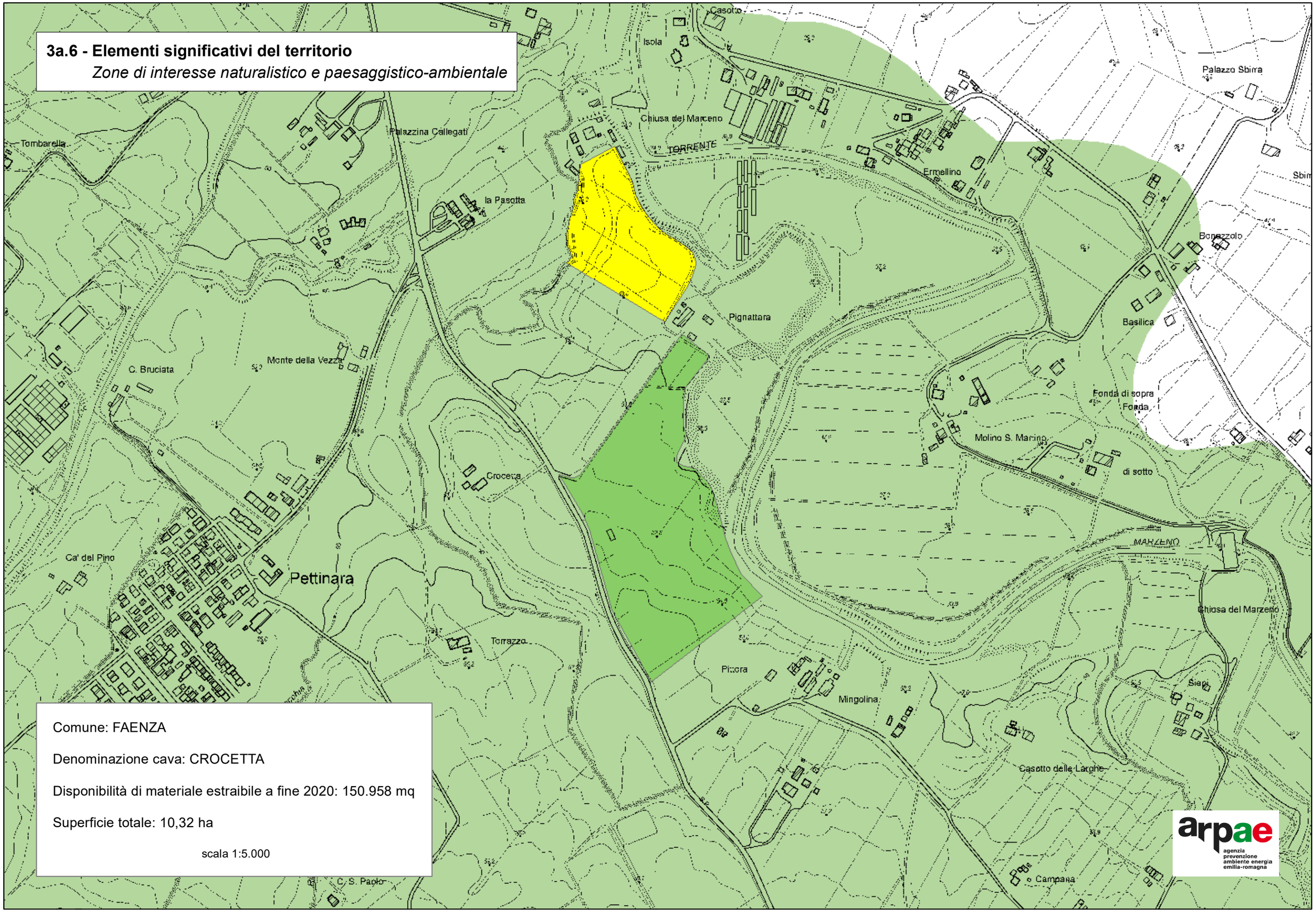

Comune: FAENZA

Denominazione cava: CROCETTA

Disponibilità di materiale estraibile a fine 2020: 150.958 mq

Superficie totale: 10,32 ha

scala 1:5.000

arpae
agenzia prevenzione ambiente energia emilia-romagna

3b.6 - Elementi significativi del territorio

Fasce di pertinenza fluviale e zone di protezione delle risorse idriche

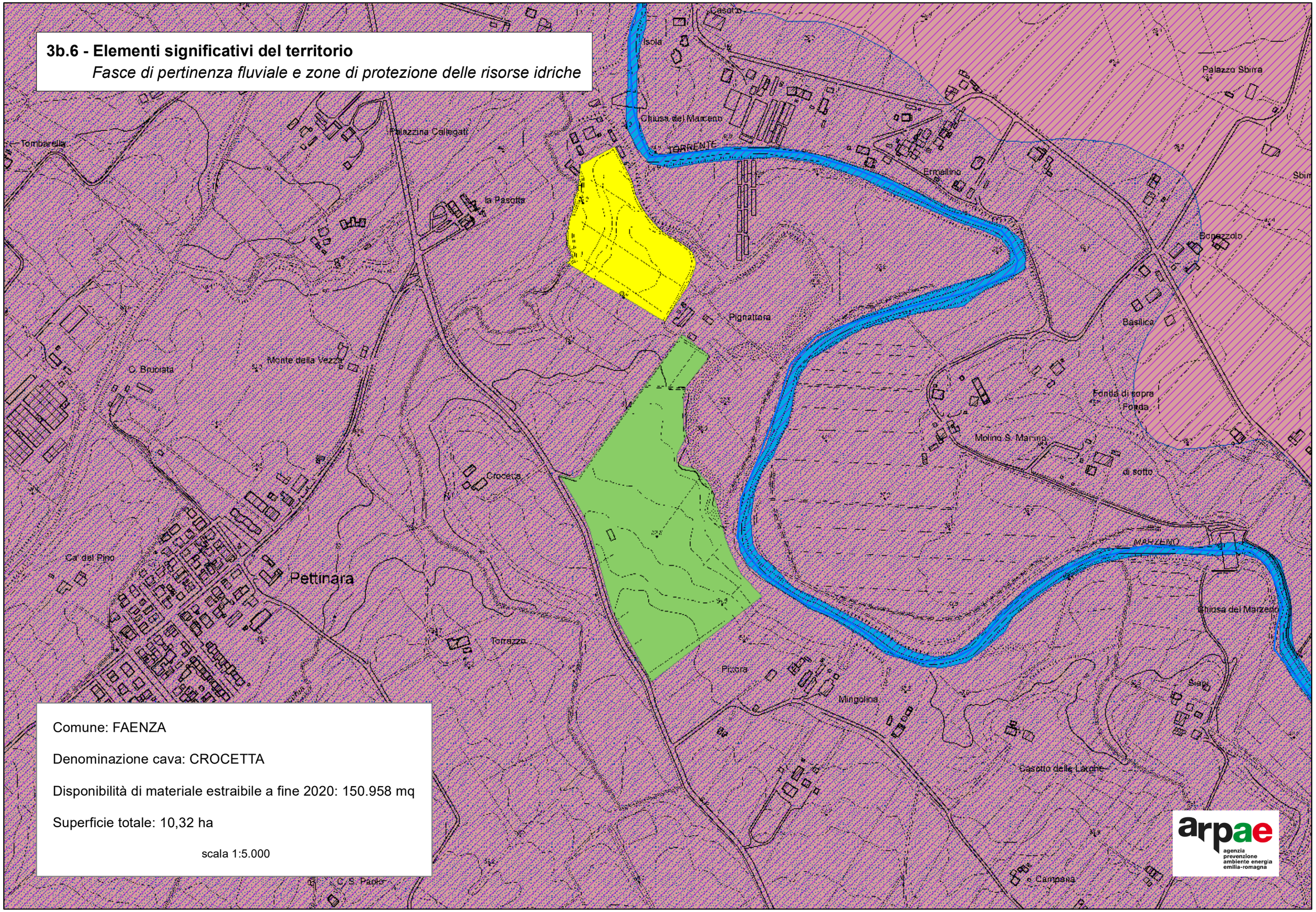

Comune: FAENZA

Denominazione cava: CROCETTA

Disponibilità di materiale estraibile a fine 2020: 150.958 mq

Superficie totale: 10,32 ha

scala 1:5.000

arpae
agenzia prevenzione ambiente energia emilia-romagna

1.7 - Stato di fatto delle attività estrattive

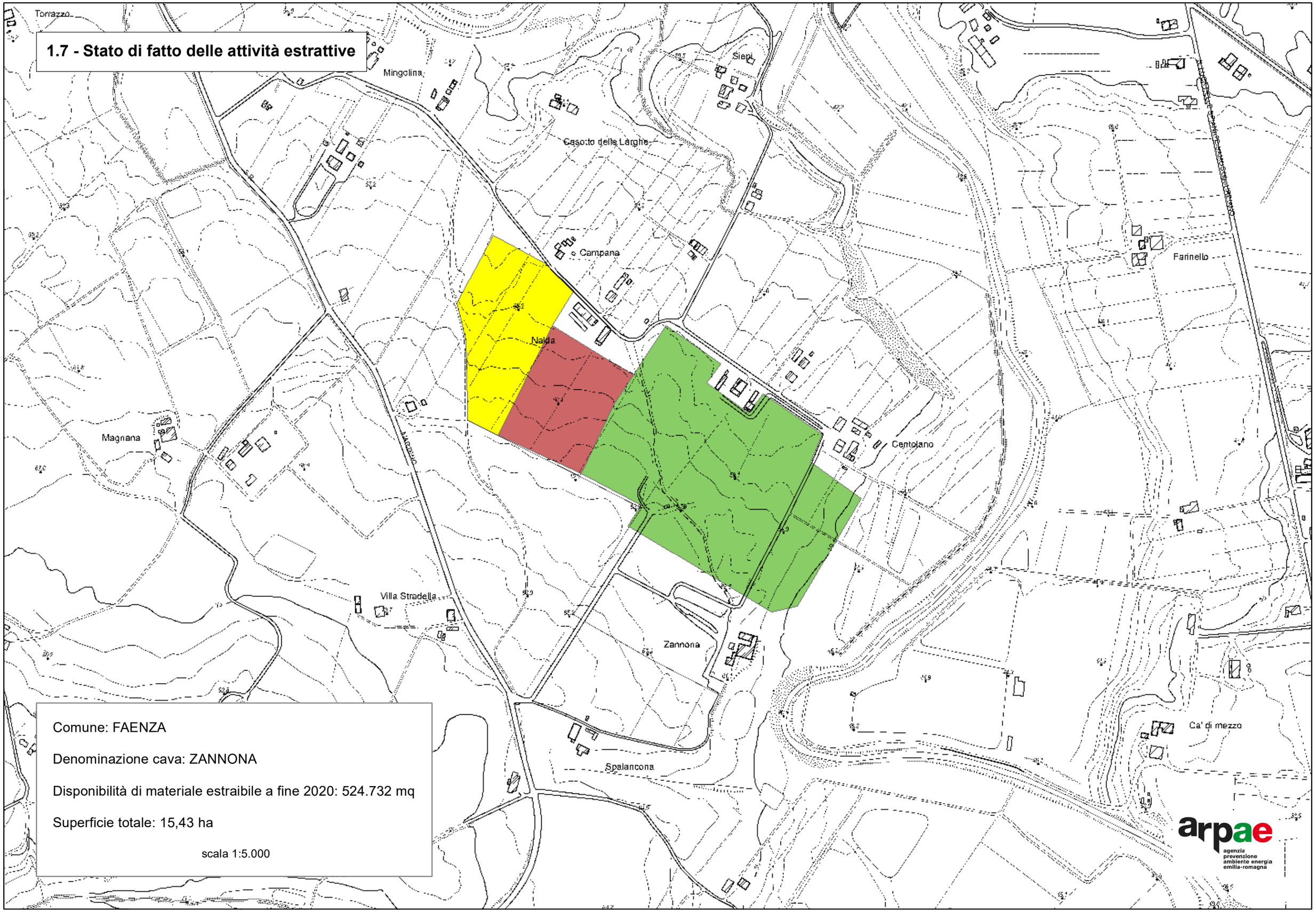

Comune: FAENZA

Denominazione cava: ZANNONA

Disponibilità di materiale estraibile a fine 2020: 524.732 mq

Superficie totale: 15,43 ha

scala 1:5.000

arpae
agenzia prevenzione ambiente energia emilia-romagna

2.7 - Verifica zone ed elementi di tutela del PTCP

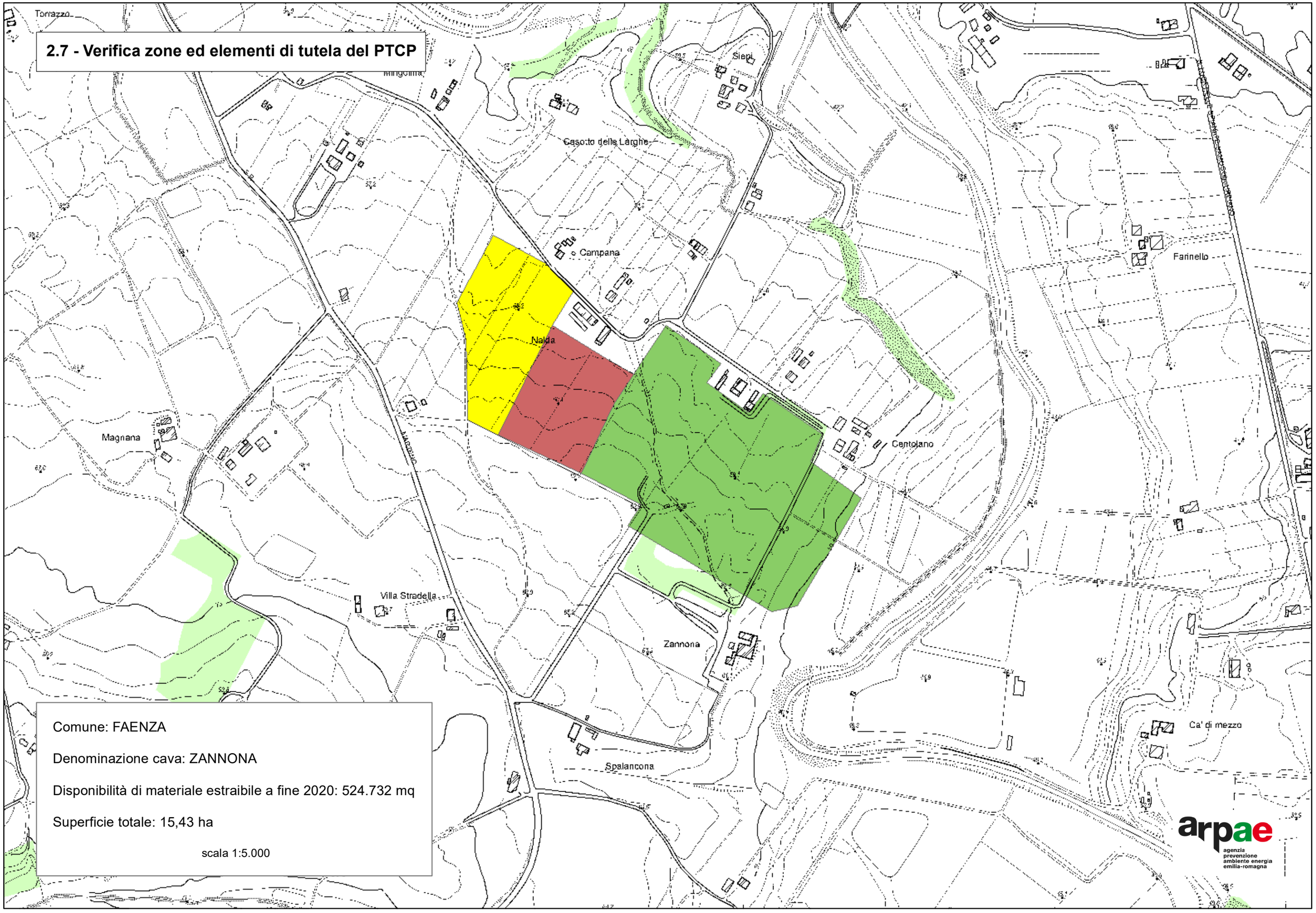

Comune: FAENZA

Denominazione cava: ZANNONA

Disponibilità di materiale estraibile a fine 2020: 524.732 mq

Superficie totale: 15,43 ha

scala 1:5.000

arpae
agenzia prevenzione ambiente energia emilia-romagna

3a.7 - Elementi significativi del territorio

Zone di interesse naturalistico e paesaggistico-ambientale

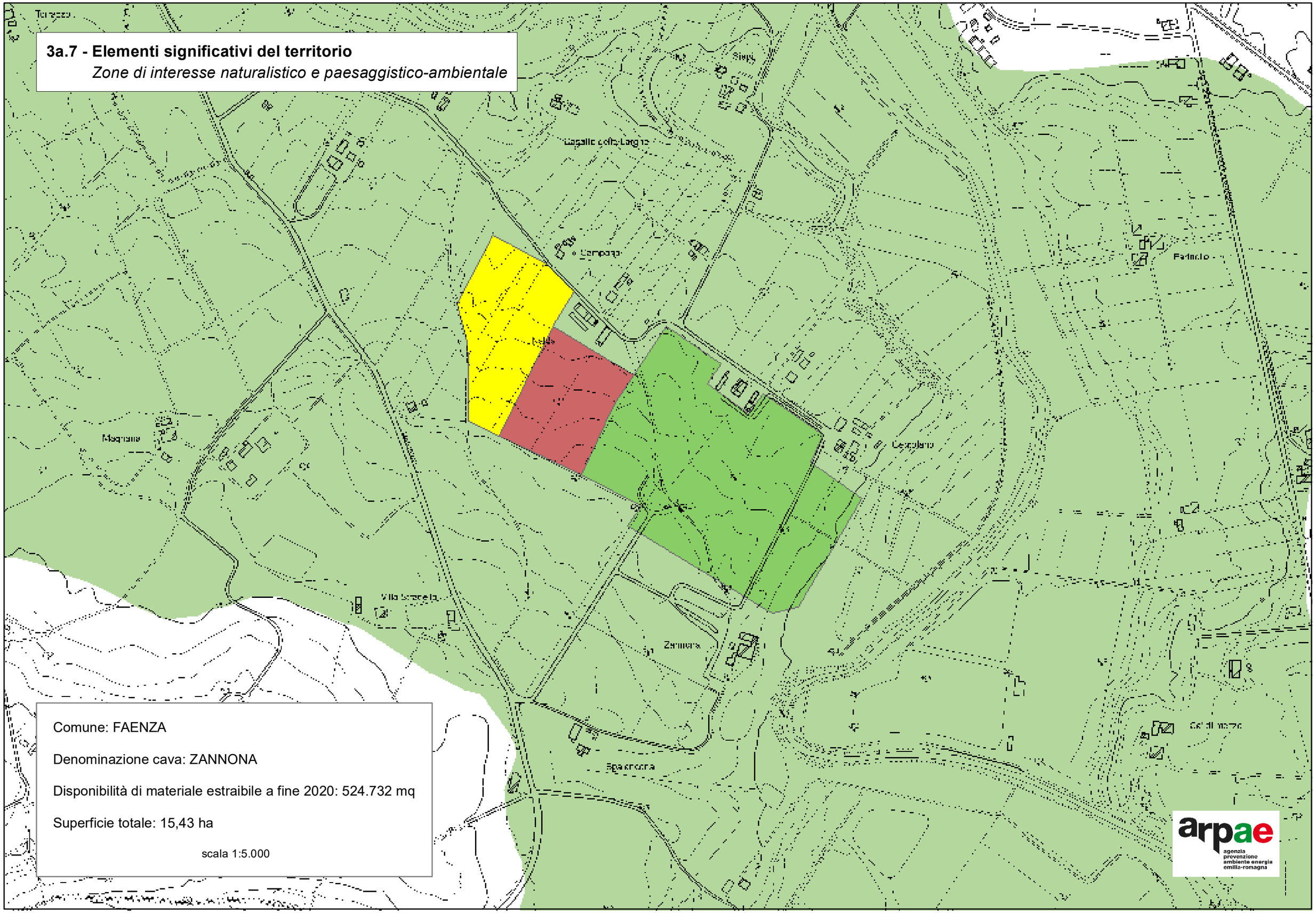

Comune: FAENZA

Denominazione cava: ZANNONA

Disponibilità di materiale estraibile a fine 2020: 524.732 mq

Superficie totale: 15,43 ha

scala 1:5.000

arpae
agenzia prevenzione ambiente energia emilia-romagna

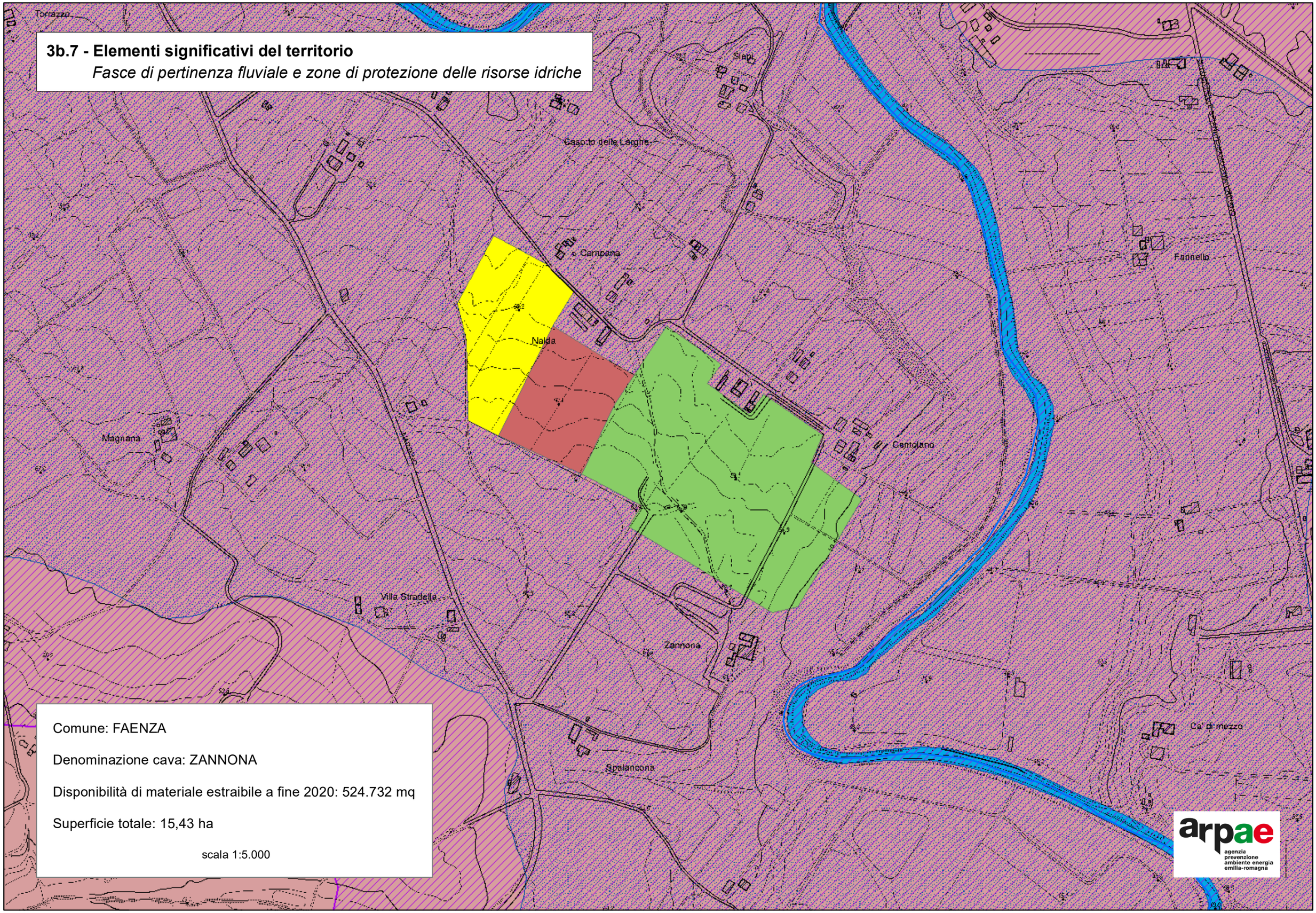

3b.7 - Elementi significativi del territorio

Fasce di pertinenza fluviale e zone di protezione delle risorse idriche

Comune: FAENZA

Denominazione cava: ZANNONA

Disponibilità di materiale estraibile a fine 2020: 524.732 mq

Superficie totale: 15,43 ha

scala 1:5.000

1.8 - Stato di fatto delle attività estrattive

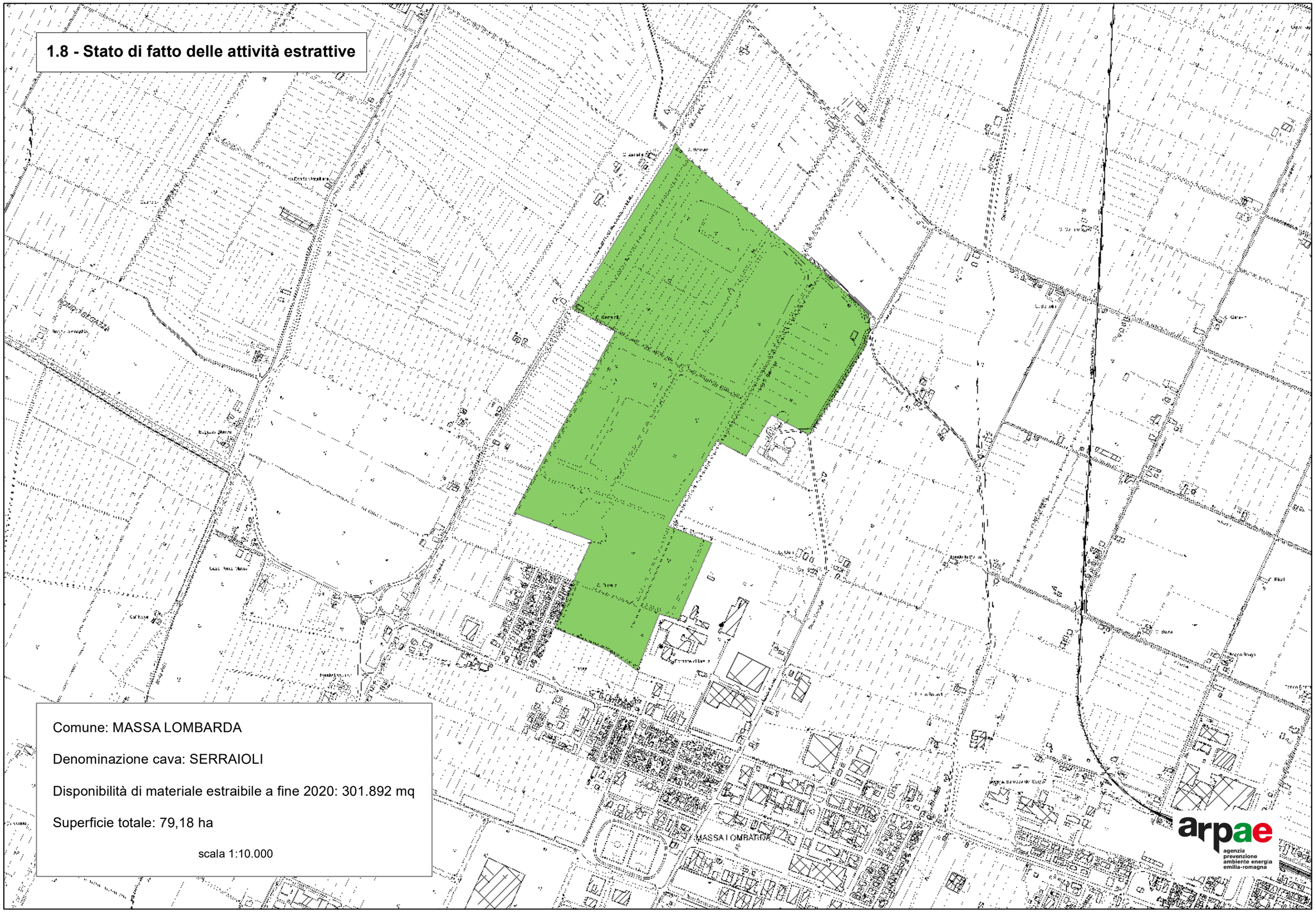

Comune: MASSA LOMBARDA

Denominazione cava: SERRAIOLI

Disponibilità di materiale estraibile a fine 2020: 301.892 mq

Superficie totale: 79,18 ha

scala 1:10.000

arpae
agenzia prevenzione ambiente energia emilia-romagna

2.8 - Verifica zone ed elementi di tutela del PTCP

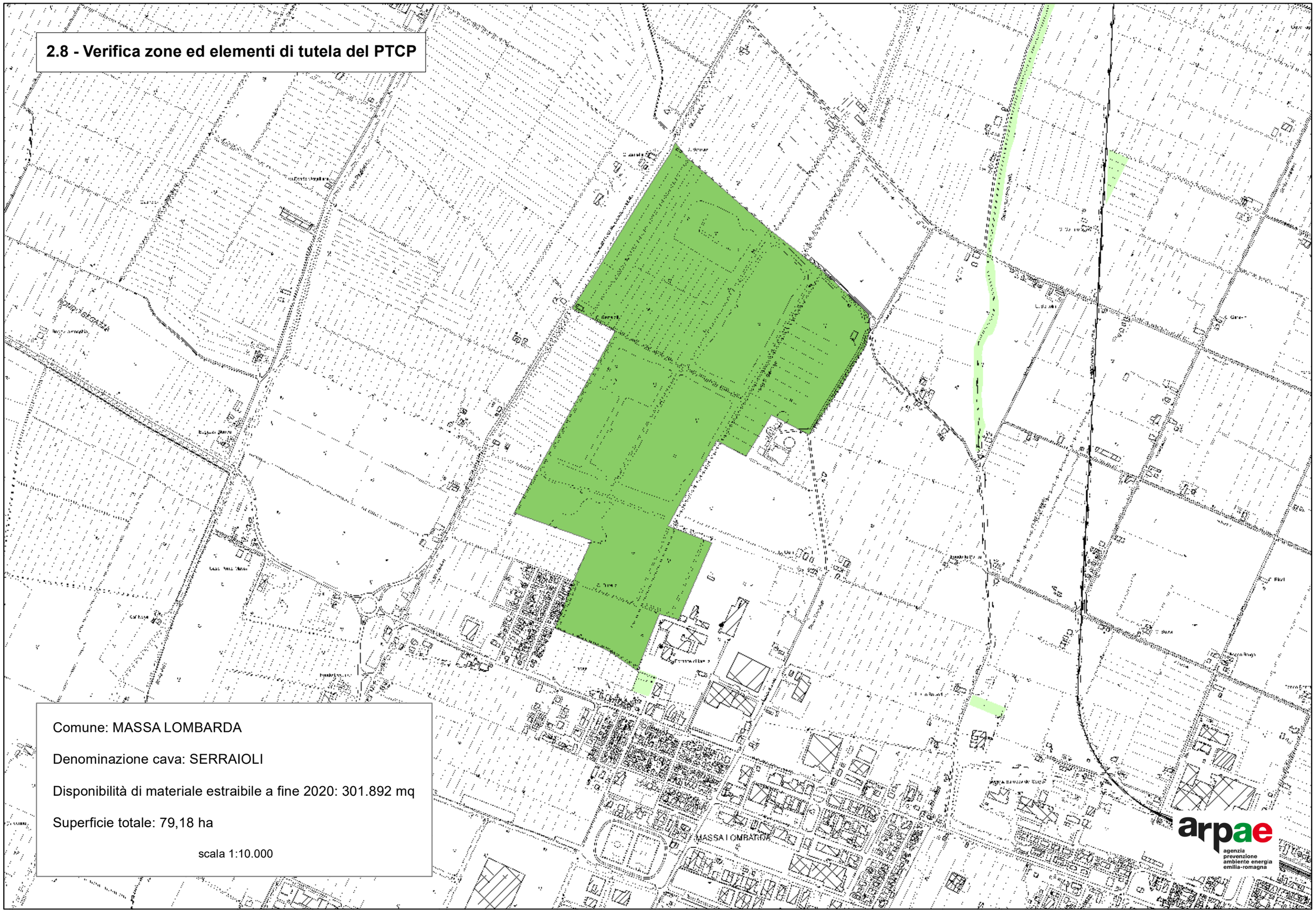

Comune: MASSA LOMBARDA

Denominazione cava: SERRAIOLI

Disponibilità di materiale estraibile a fine 2020: 301.892 mq

Superficie totale: 79,18 ha

scala 1:10.000

arpae
agenzia prevenzione ambiente energia emilia-romagna

3a.8 - Elementi significativi del territorio

Zone di interesse naturalistico e paesaggistico-ambientale

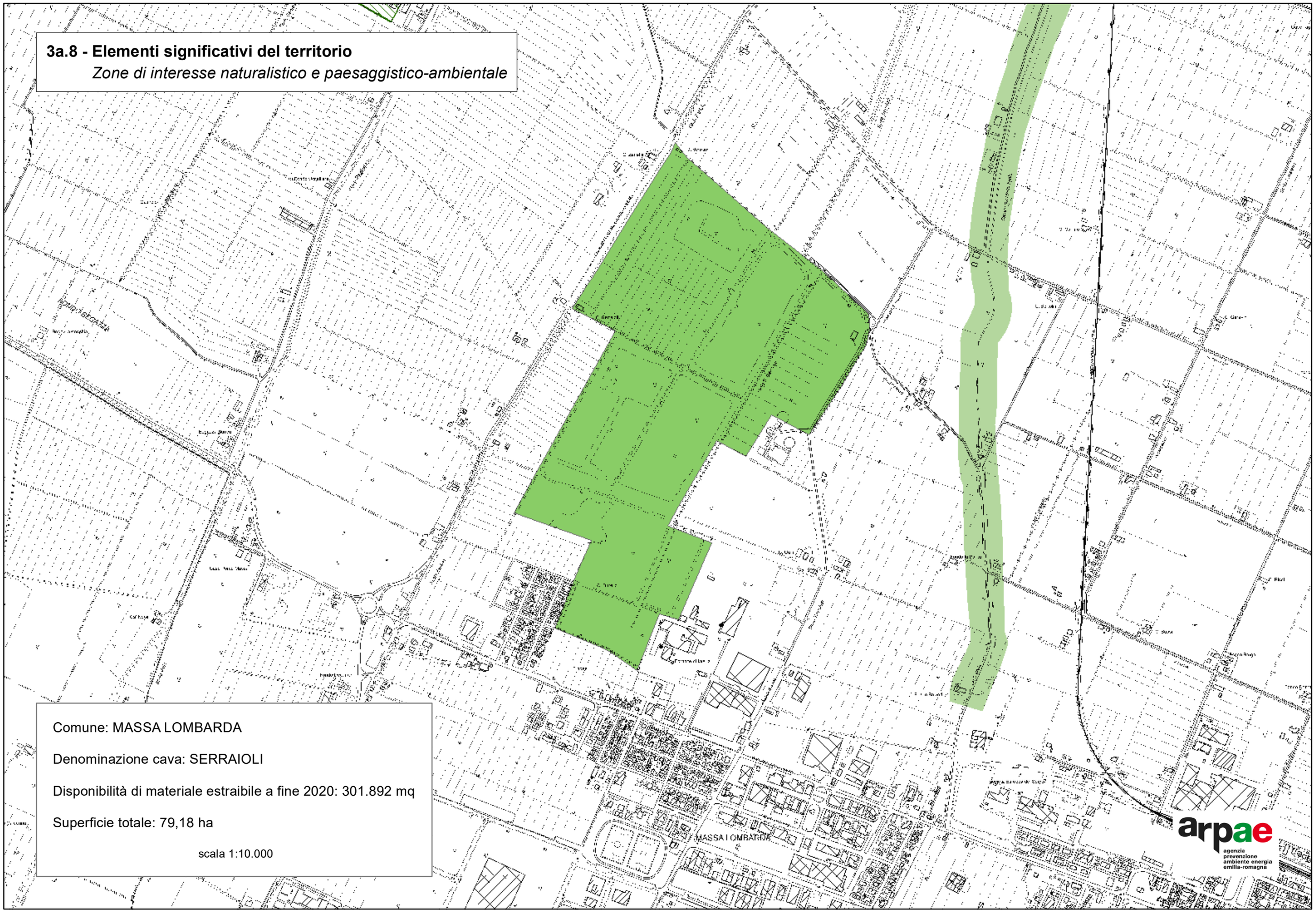

Comune: MASSA LOMBARDA

Denominazione cava: SERRAIOLI

Disponibilità di materiale estraibile a fine 2020: 301.892 mq

Superficie totale: 79,18 ha

scala 1:10.000

arpae
agenzia prevenzione ambiente energia emilia-romagna

3b.8 - Elementi significativi del territorio

Fasce di pertinenza fluviale e zone di protezione delle risorse idriche

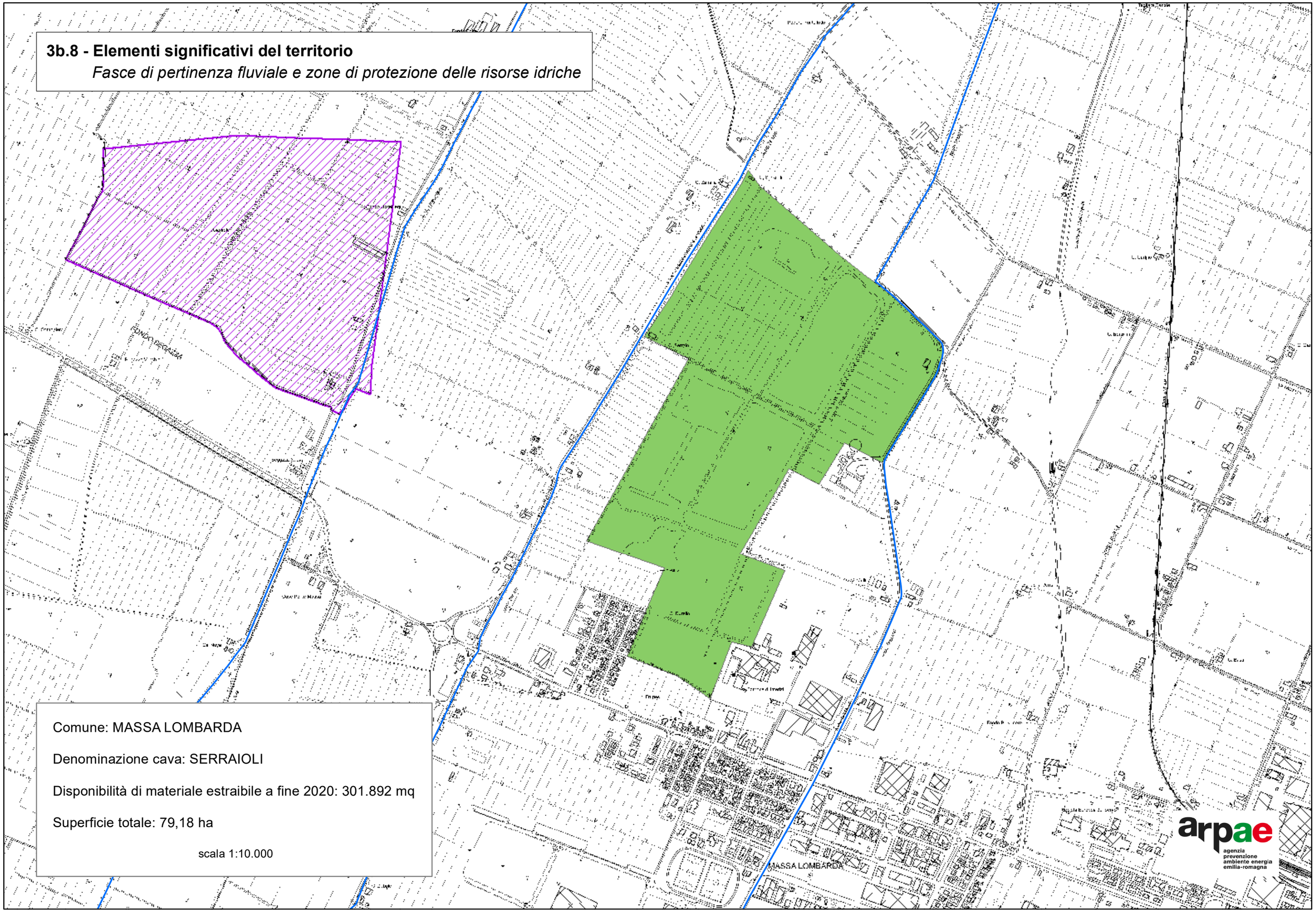

Comune: MASSA LOMBARDA

Denominazione cava: SERRAIOLI

Disponibilità di materiale estraibile a fine 2020: 301.892 mq

Superficie totale: 79,18 ha

scala 1:10.000

arpae
agenzia prevenzione ambiente energia emilia-romagna

1.9 - Stato di fatto delle attività estrattive

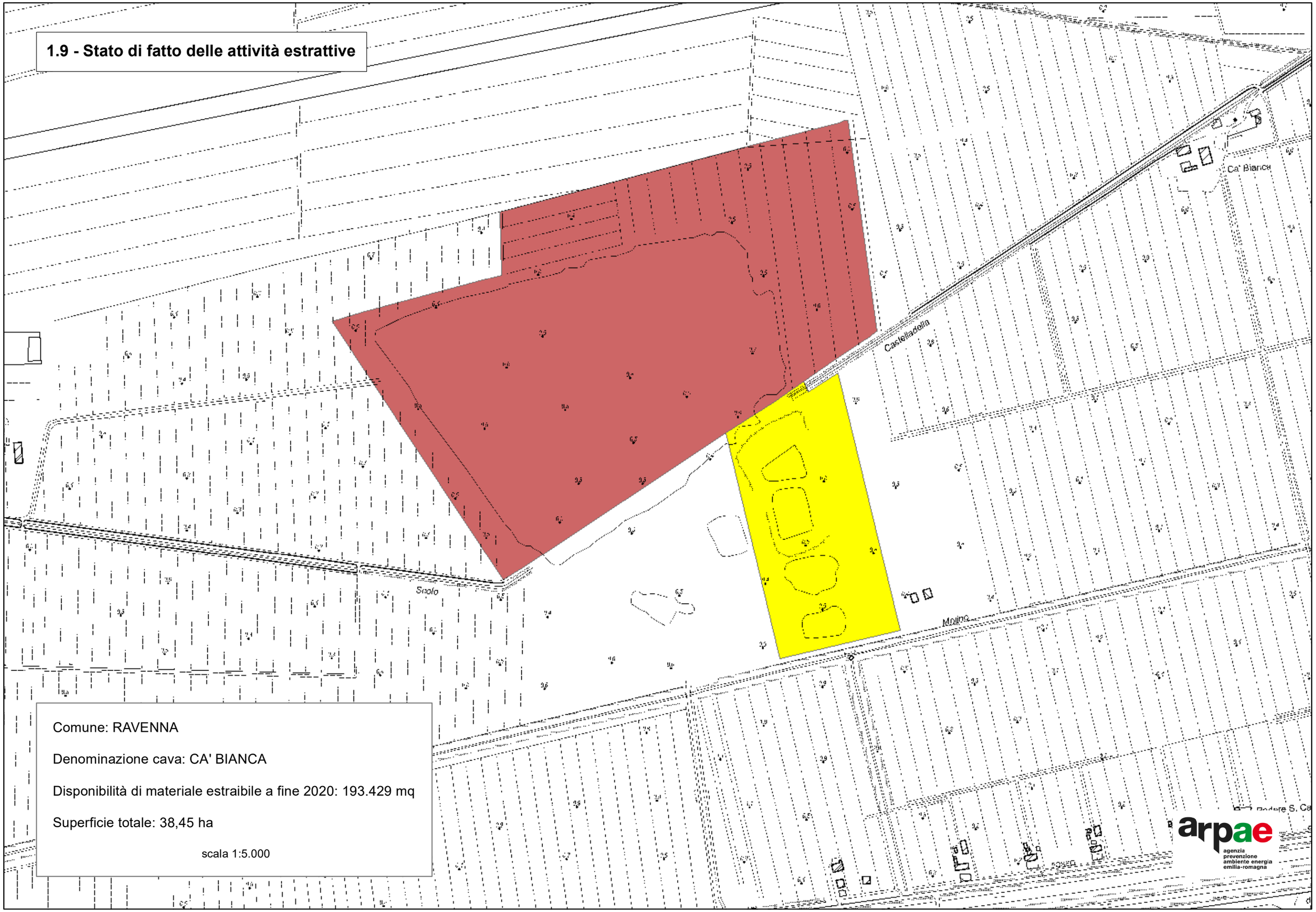

Comune: RAVENNA

Denominazione cava: CA' BIANCA

Disponibilità di materiale estraibile a fine 2020: 193.429 mq

Superficie totale: 38,45 ha

scala 1:5.000

2.9 - Verifica zone ed elementi di tutela del PTCP

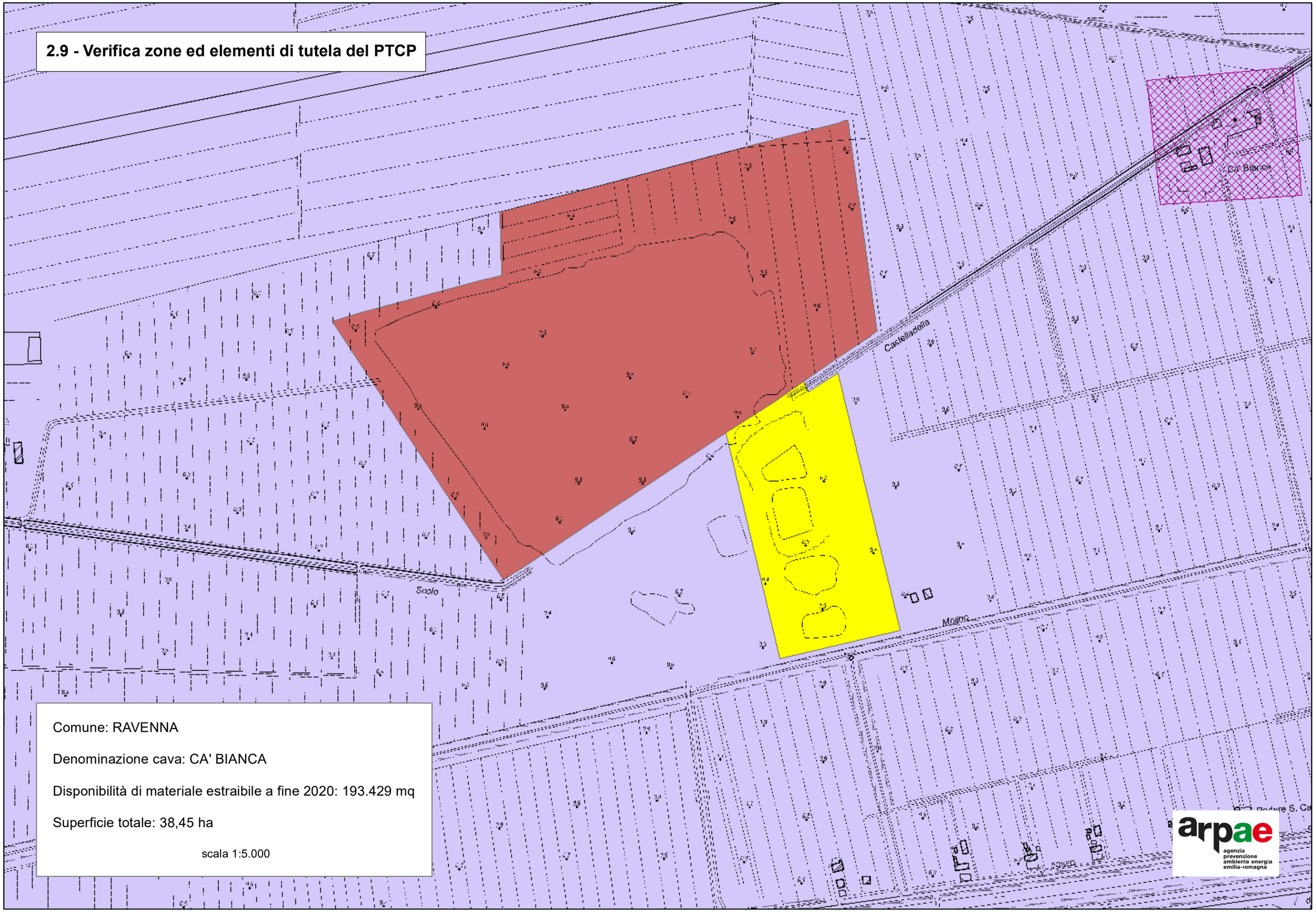

Comune: RAVENNA

Denominazione cava: CA' BIANCA

Disponibilità di materiale estraibile a fine 2020: 193.429 mq

Superficie totale: 38,45 ha

scala 1:5.000

arpae
agenzia prevenzione ambiente energia emilia-romagna

3a.9 - Elementi significativi del territorio

Zone di interesse naturalistico e paesaggistico-ambientale

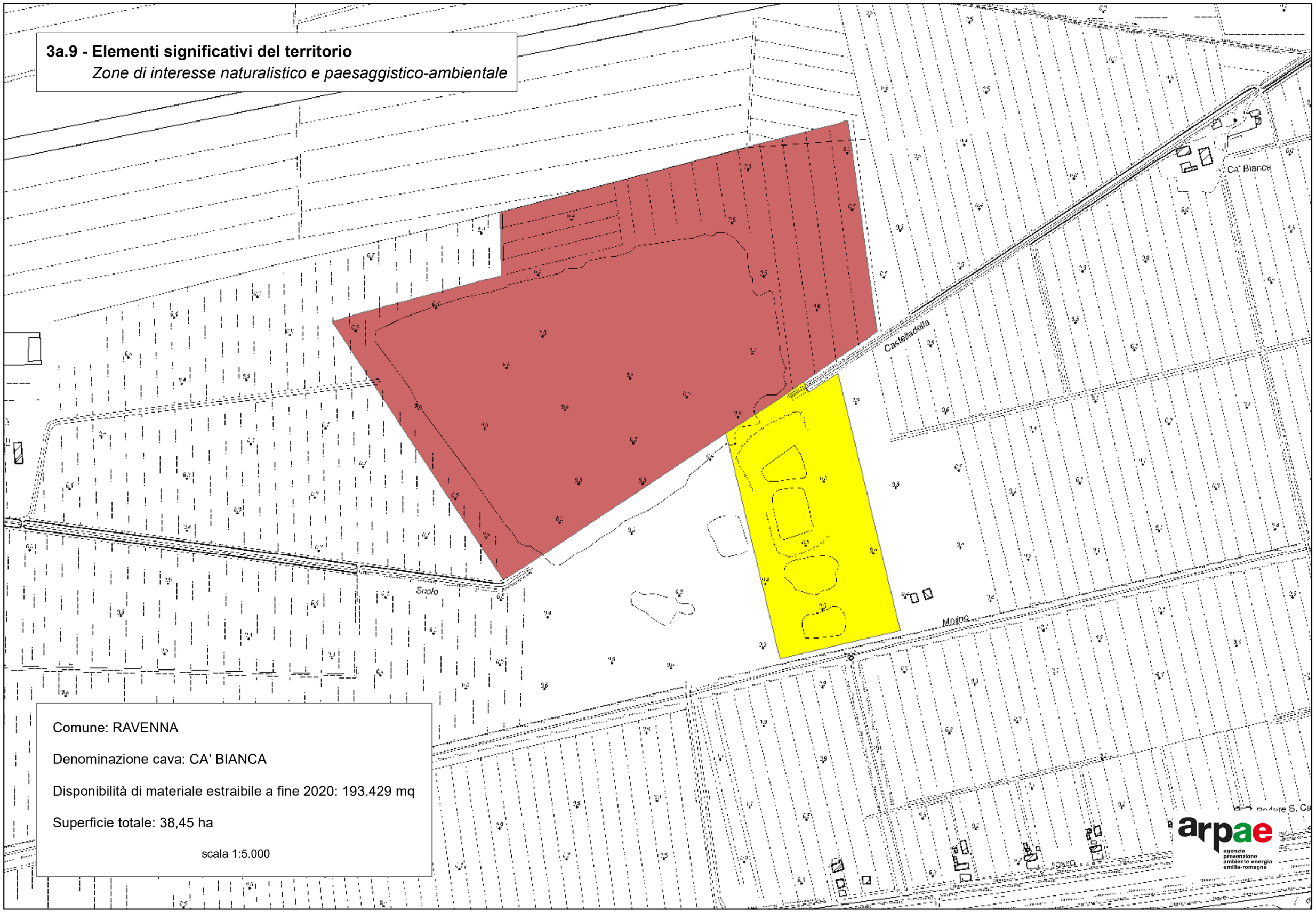

Comune: RAVENNA

Denominazione cava: CA' BIANCA

Disponibilità di materiale estraibile a fine 2020: 193.429 mq

Superficie totale: 38,45 ha

scala 1:5.000

arpae
agenzia prevenzione ambiente energia emilia-romagna

3b.9 - Elementi significativi del territorio

Fasce di pertinenza fluviale e zone di protezione delle risorse idriche

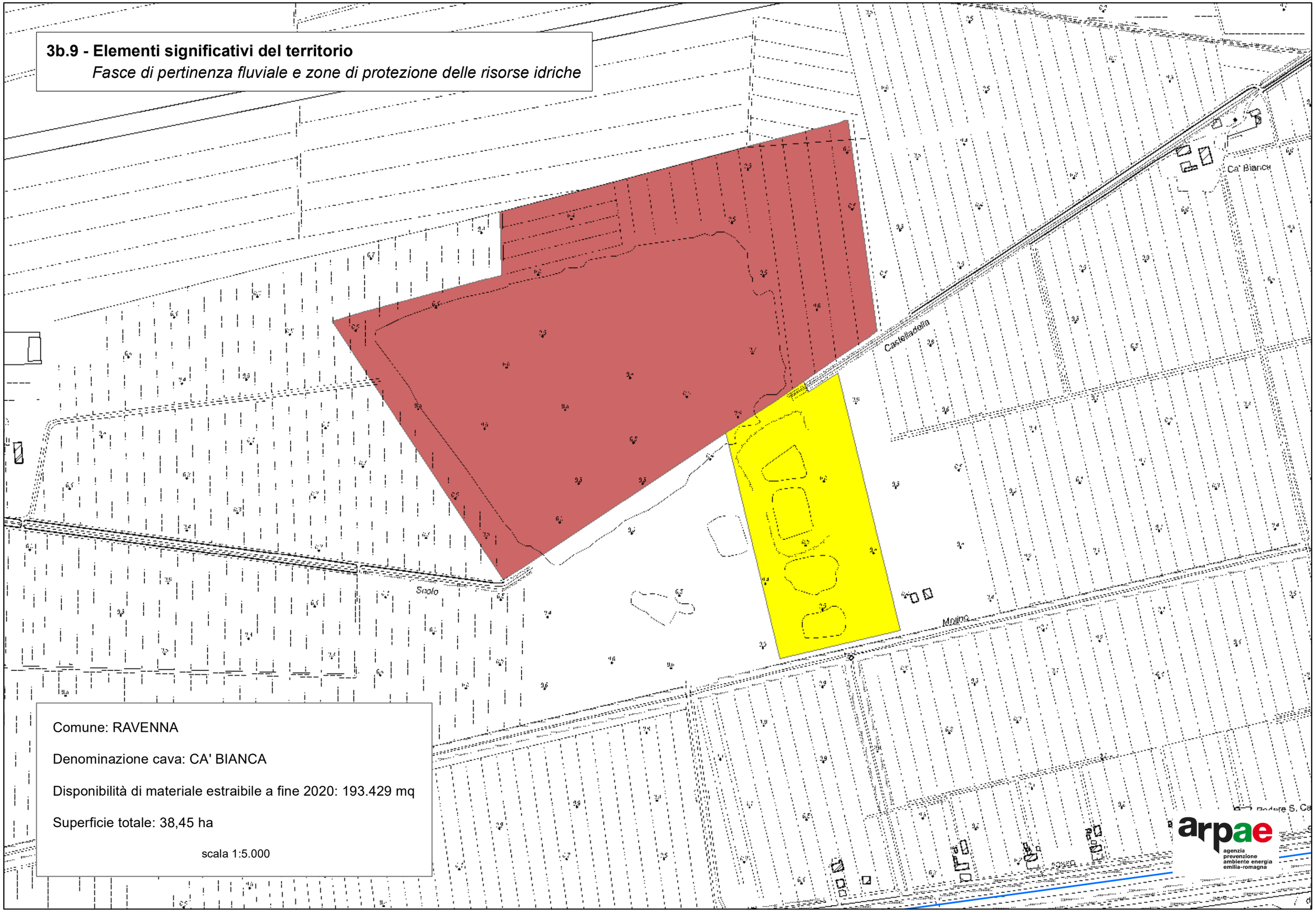

Comune: RAVENNA

Denominazione cava: CA' BIANCA

Disponibilità di materiale estraibile a fine 2020: 193.429 mq

Superficie totale: 38,45 ha

scala 1:5.000

1.10 - Stato di fatto delle attività estrattive

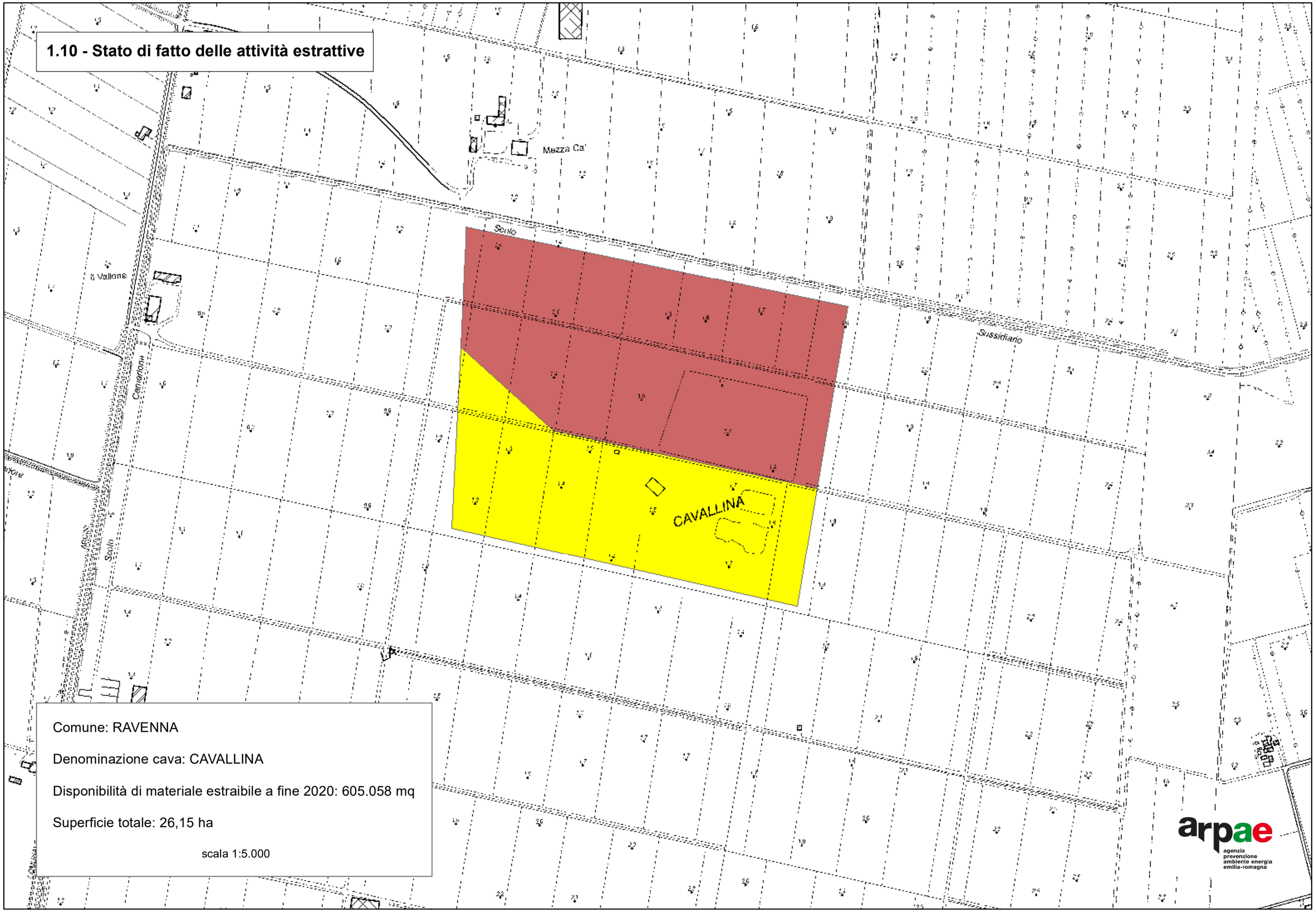

Comune: RAVENNA

Denominazione cava: CAVALLINA

Disponibilità di materiale estraibile a fine 2020: 605.058 mq

Superficie totale: 26,15 ha

scala 1:5.000

arpae
agenzia prevenzione ambiente energia emilia-romagna

2.10 - Verifica zone ed elementi di tutela del PTCP

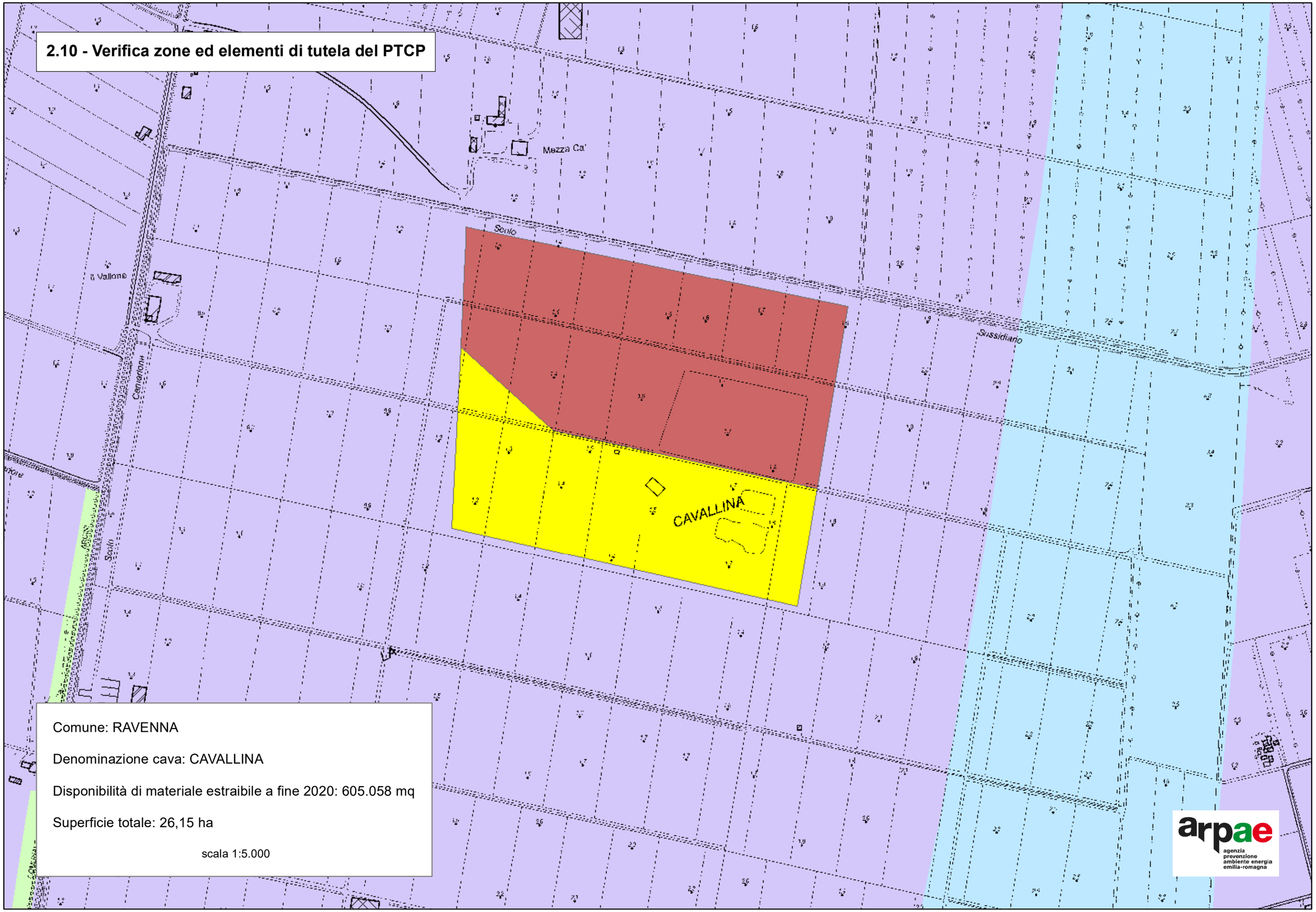

Comune: RAVENNA

Denominazione cava: CAVALLINA

Disponibilità di materiale estraibile a fine 2020: 605.058 mq

Superficie totale: 26,15 ha

scala 1:5.000

arpae
agenzia prevenzione ambiente energia emilia-romagna

3a.10 - Elementi significativi del territorio

Zone di interesse naturalistico e paesaggistico-ambientale

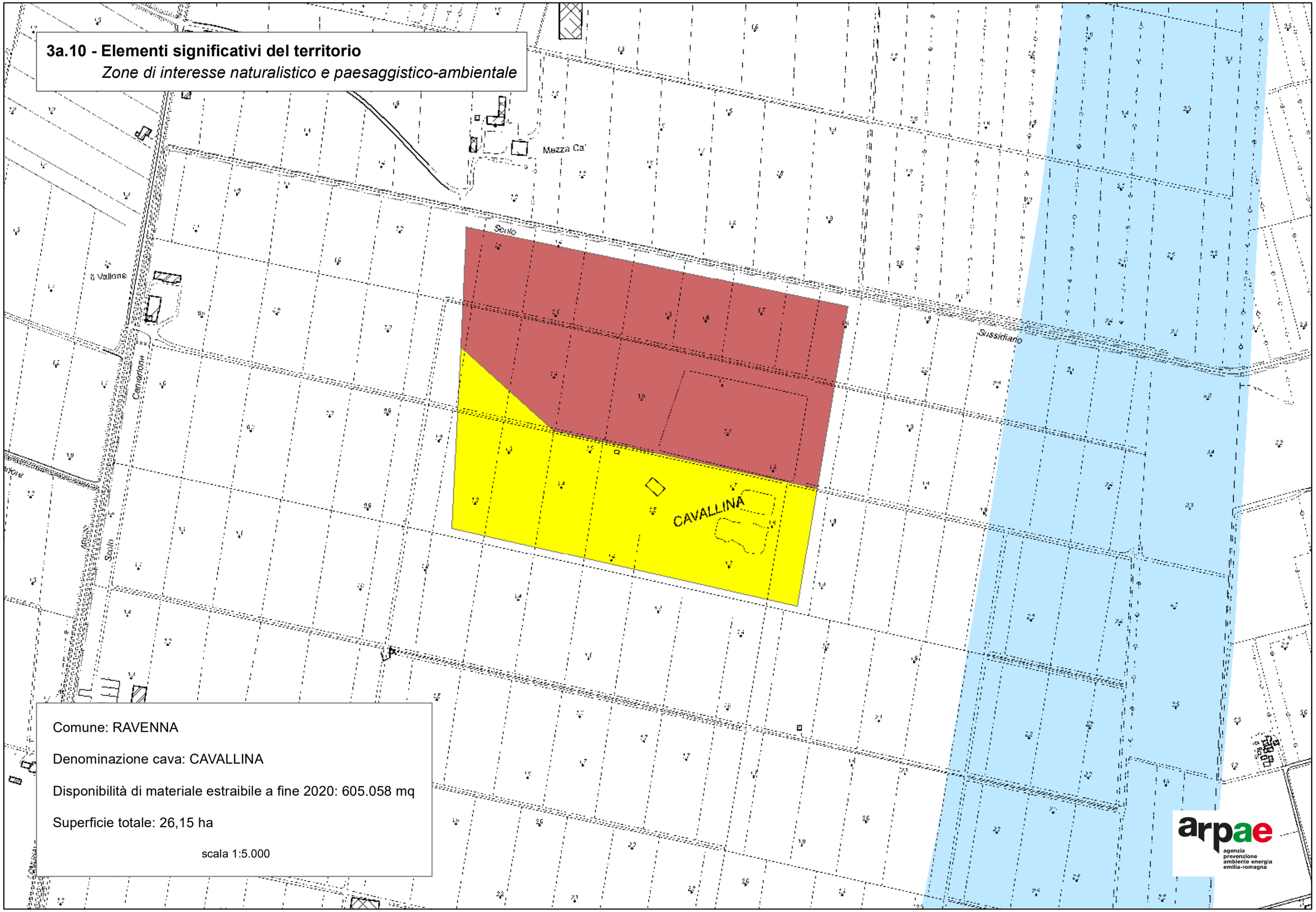

Comune: RAVENNA

Denominazione cava: CAVALLINA

Disponibilità di materiale estraibile a fine 2020: 605.058 mq

Superficie totale: 26,15 ha

scala 1:5.000

arpae
agenzia prevenzione ambiente energia emilia-romagna

3b.10 - Elementi significativi del territorio

Fasce di pertinenza fluviale e zone di protezione delle risorse idriche

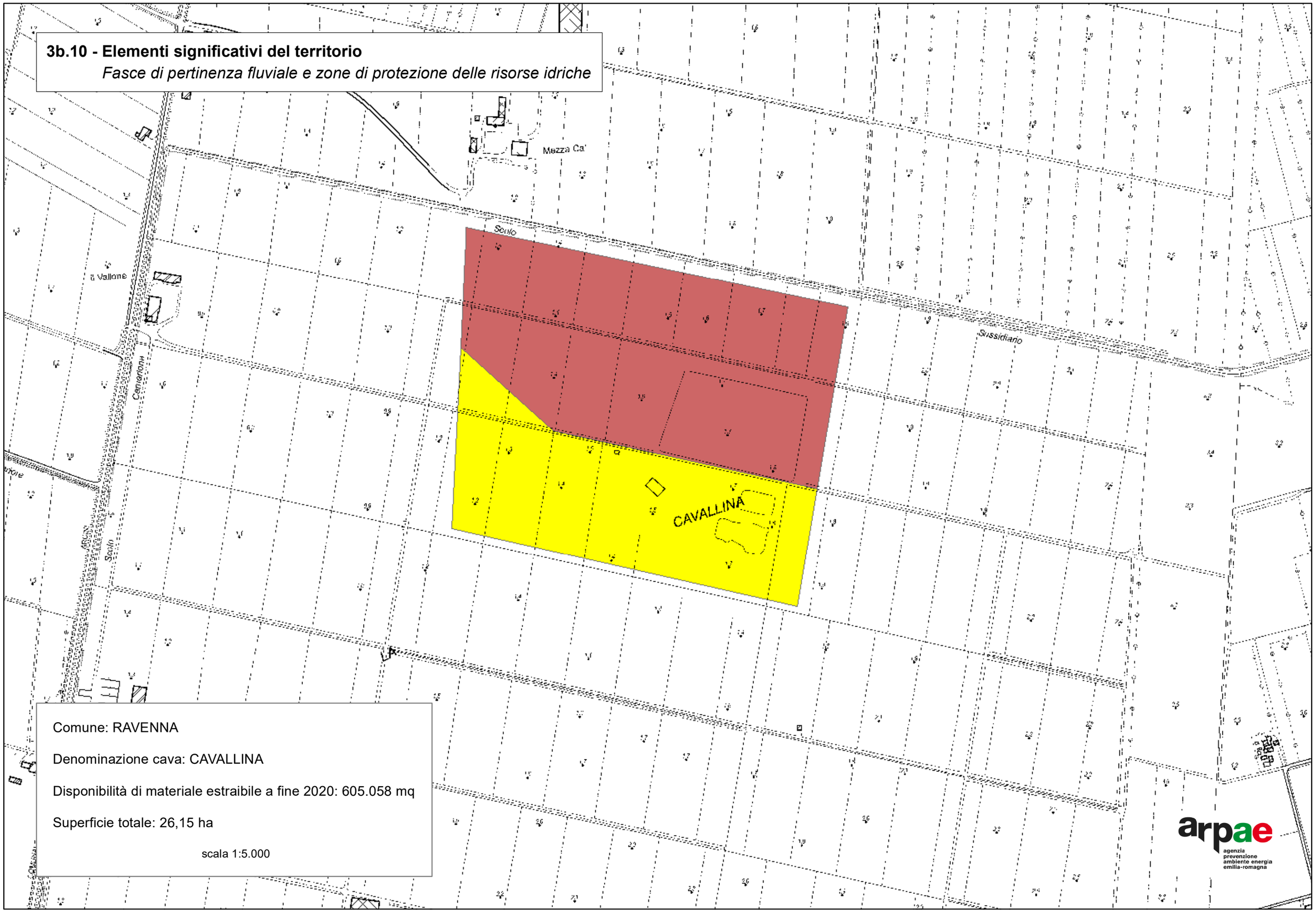

Comune: RAVENNA

Denominazione cava: CAVALLINA

Disponibilità di materiale estraibile a fine 2020: 605.058 mq

Superficie totale: 26,15 ha

scala 1:5.000

arpae
agenzia prevenzione ambiente energia emilia-romagna

1.11 - Stato di fatto delle attività estrattive

Comune: RAVENNA

Denominazione cava: LA BOSCA

Disponibilità di materiale estraibile a fine 2020: 340.459 mq

Superficie totale: 50,17 ha

scala 1:5.000

arpae
agenzia prevenzione ambiente energia emilia-romagna

2.11 - Verifica zone ed elementi di tutela del PTCP

Comune: RAVENNA

Denominazione cava: LA BOSCA

Disponibilità di materiale estraibile a fine 2020: 340.459 mq

Superficie totale: 50,17 ha

scala 1:5.000

3a.11 - Elementi significativi del territorio

Zone di interesse naturalistico e paesaggistico-ambientale

Comune: RAVENNA

Denominazione cava: LA BOSCA

Disponibilità di materiale estraibile a fine 2020: 340.459 mq

Superficie totale: 50,17 ha

scala 1:5.000

3b.11 - Elementi significativi del territorio

Fasce di pertinenza fluviale e zone di protezione delle risorse idriche

arpae
agenzia prevenzione ambiente energia emilia-romagna

Comune: RAVENNA

Denominazione cava: LA BOSCA

Disponibilità di materiale estraibile a fine 2020: 340.459 mq

Superficie totale: 50,17 ha

scala 1:5.000

1.12 - Stato di fatto delle attività estrattive

Comune: RAVENNA

Denominazione cava: LA VIGNA

Disponibilità di materiale estraibile a fine 2020: 410.880 mq

Superficie totale: 16,83 ha

scala 1:5.000

arpae
agenzia prevenzione ambiente energia emilia-romagna

2.12 - Verifica zone ed elementi di tutela del PTCP

Comune: RAVENNA

Denominazione cava: LA VIGNA

Disponibilità di materiale estraibile a fine 2020: 410.880 mq

Superficie totale: 16,83 ha

scala 1:5.000

arpae
agenzia prevenzione ambiente energia emilia-romagna

3a.12 - Elementi significativi del territorio

Zone di interesse naturalistico e paesaggistico-ambientale

Comune: RAVENNA

Denominazione cava: LA VIGNA

Disponibilità di materiale estraibile a fine 2020: 410.880 mq

Superficie totale: 16,83 ha

scala 1:5.000

arpae
agenzia prevenzione ambiente energia emilia-romagna

3b.12 - Elementi significativi del territorio

Fasce di pertinenza fluviale e zone di protezione delle risorse idriche

Comune: RAVENNA

Denominazione cava: LA VIGNA

Disponibilità di materiale estraibile a fine 2020: 410.880 mq

Superficie totale: 16,83 ha

scala 1:5.000

arpae
agenzia prevenzione ambiente energia emilia-romagna

1.13 - Stato di fatto delle attività estrattive

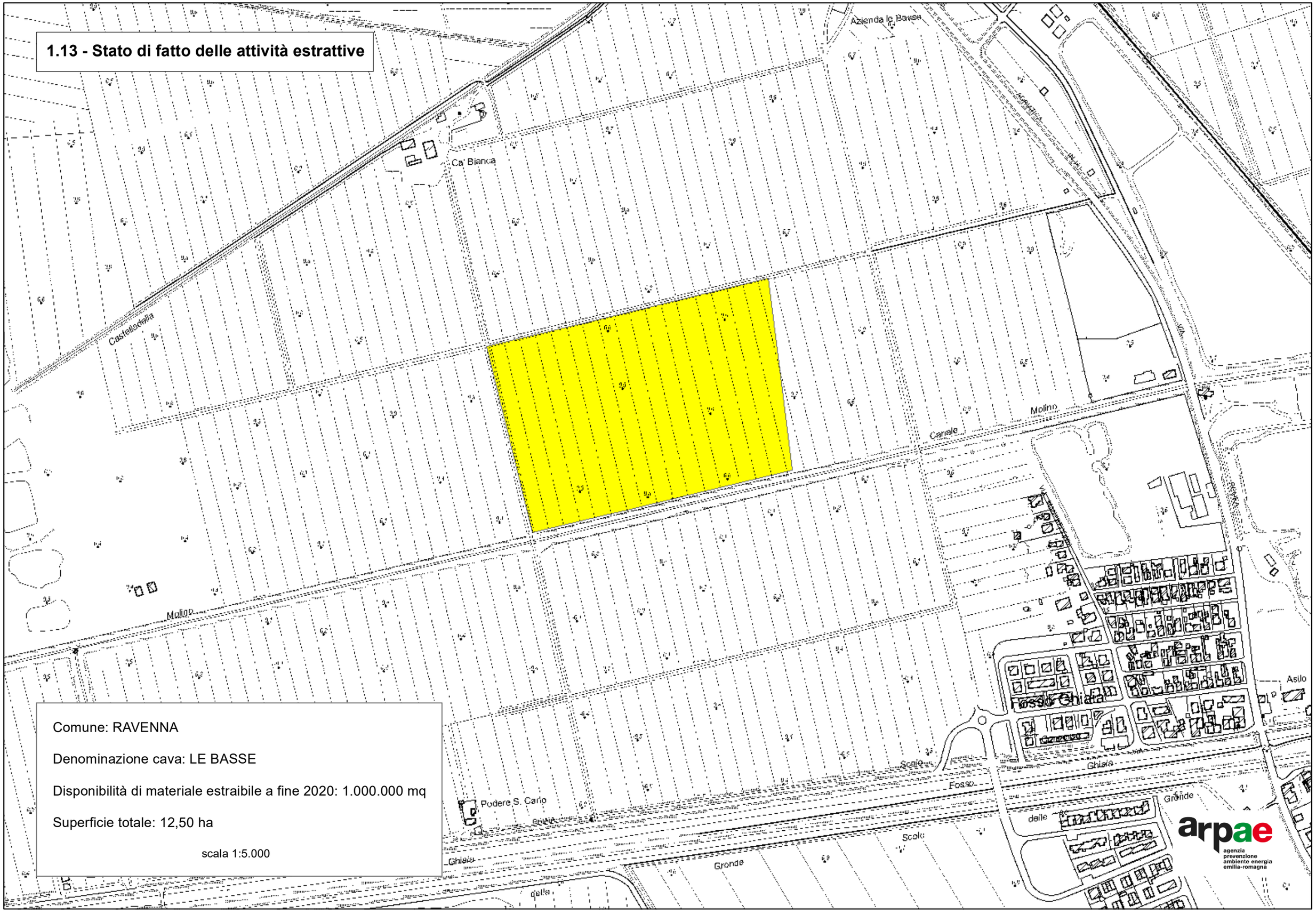

Comune: RAVENNA

Denominazione cava: LE BASSE

Disponibilità di materiale estraibile a fine 2020: 1.000.000 mq

Superficie totale: 12,50 ha

scala 1:5.000

2.13 - Verifica zone ed elementi di tutela del PTCP

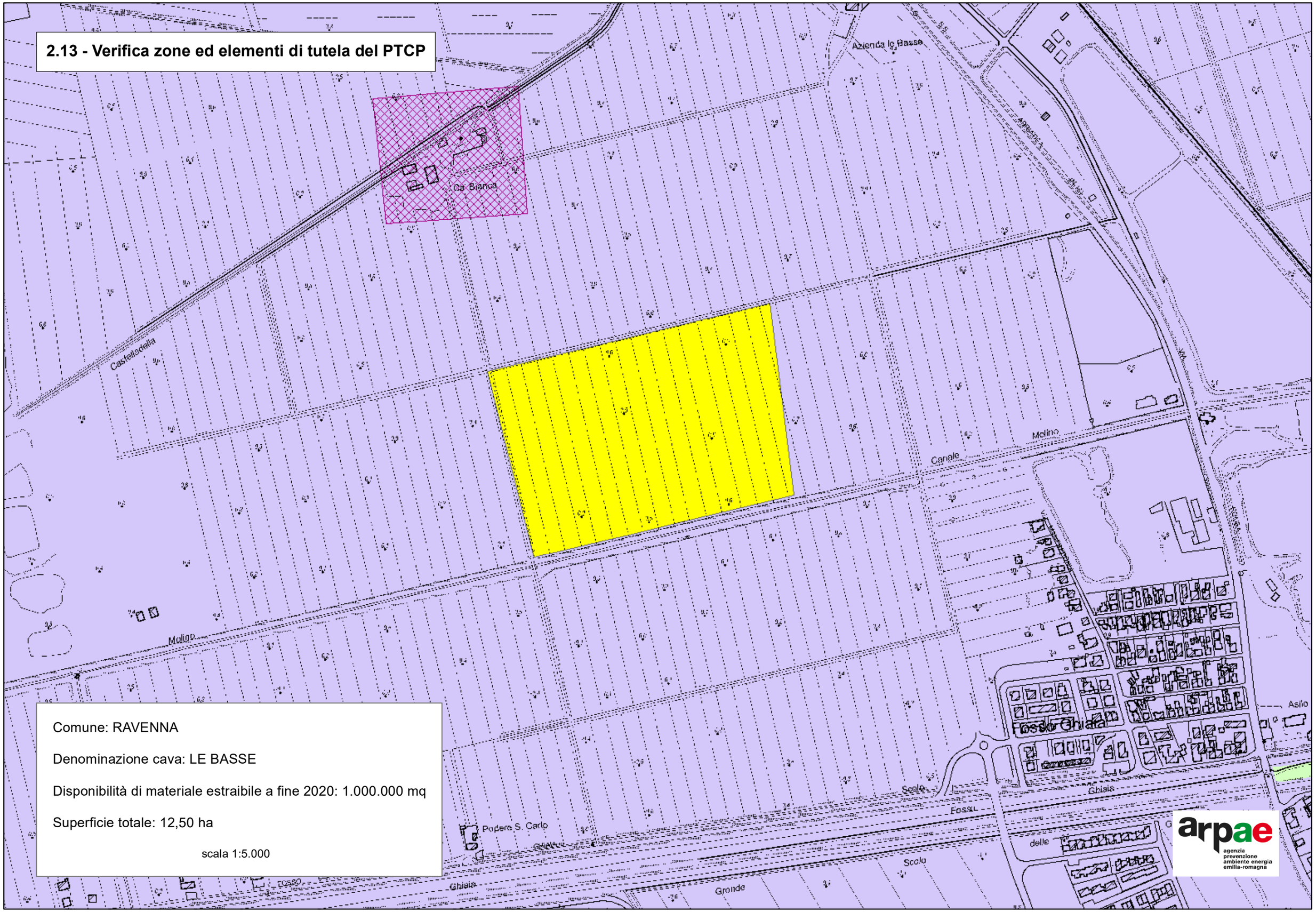

Comune: RAVENNA

Denominazione cava: LE BASSE

Disponibilità di materiale estraibile a fine 2020: 1.000.000 mq

Superficie totale: 12,50 ha

scala 1:5.000

arpae
agenzia prevenzione ambiente energia emilia-romagna

3a.13 - Elementi significativi del territorio

Zone di interesse naturalistico e paesaggistico-ambientale

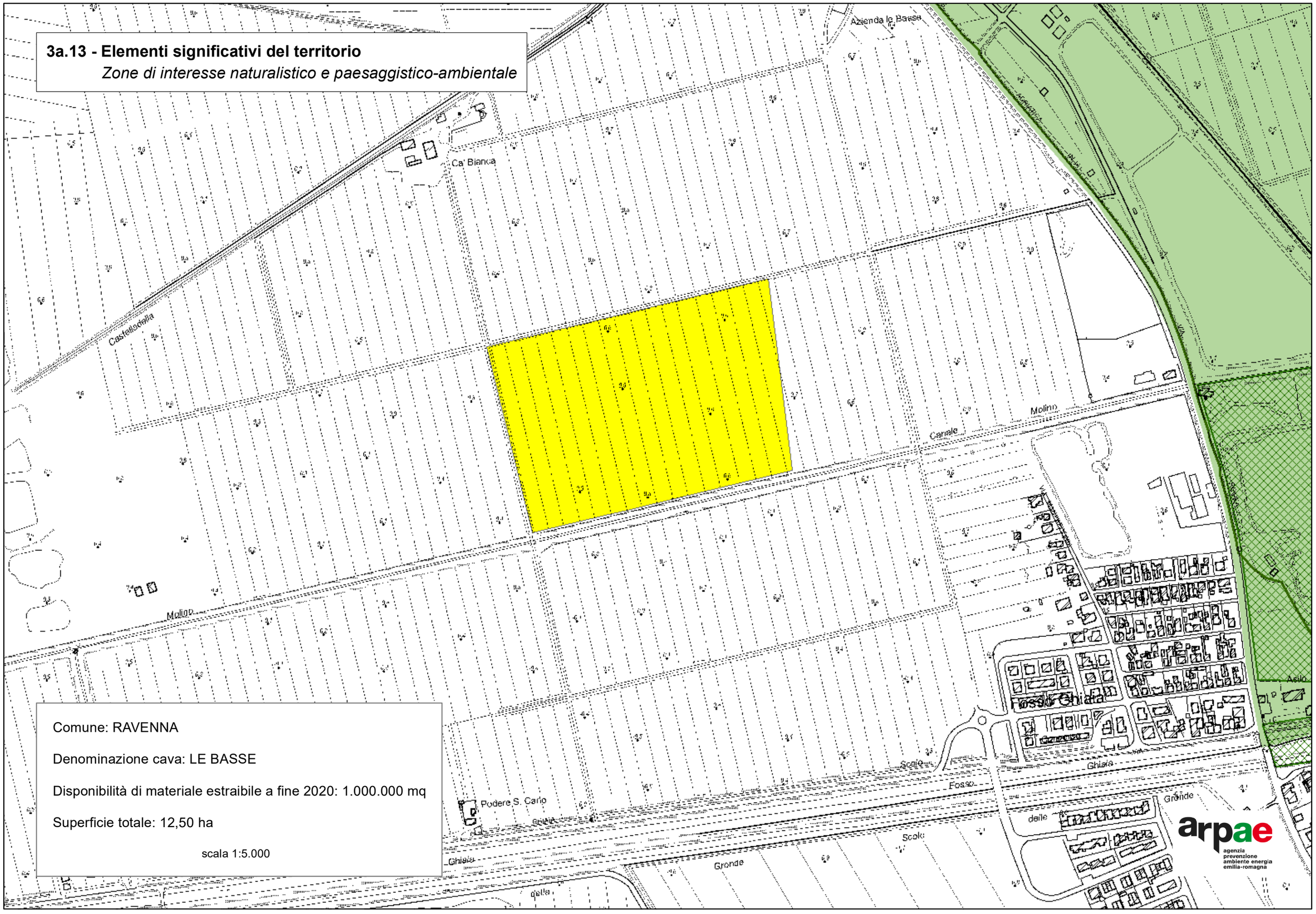

Comune: RAVENNA

Denominazione cava: LE BASSE

Disponibilità di materiale estraibile a fine 2020: 1.000.000 mq

Superficie totale: 12,50 ha

scala 1:5.000

arpae
agenzia prevenzione ambiente energia emilia-romagna

3b.13 - Elementi significativi del territorio

Fasce di pertinenza fluviale e zone di protezione delle risorse idriche

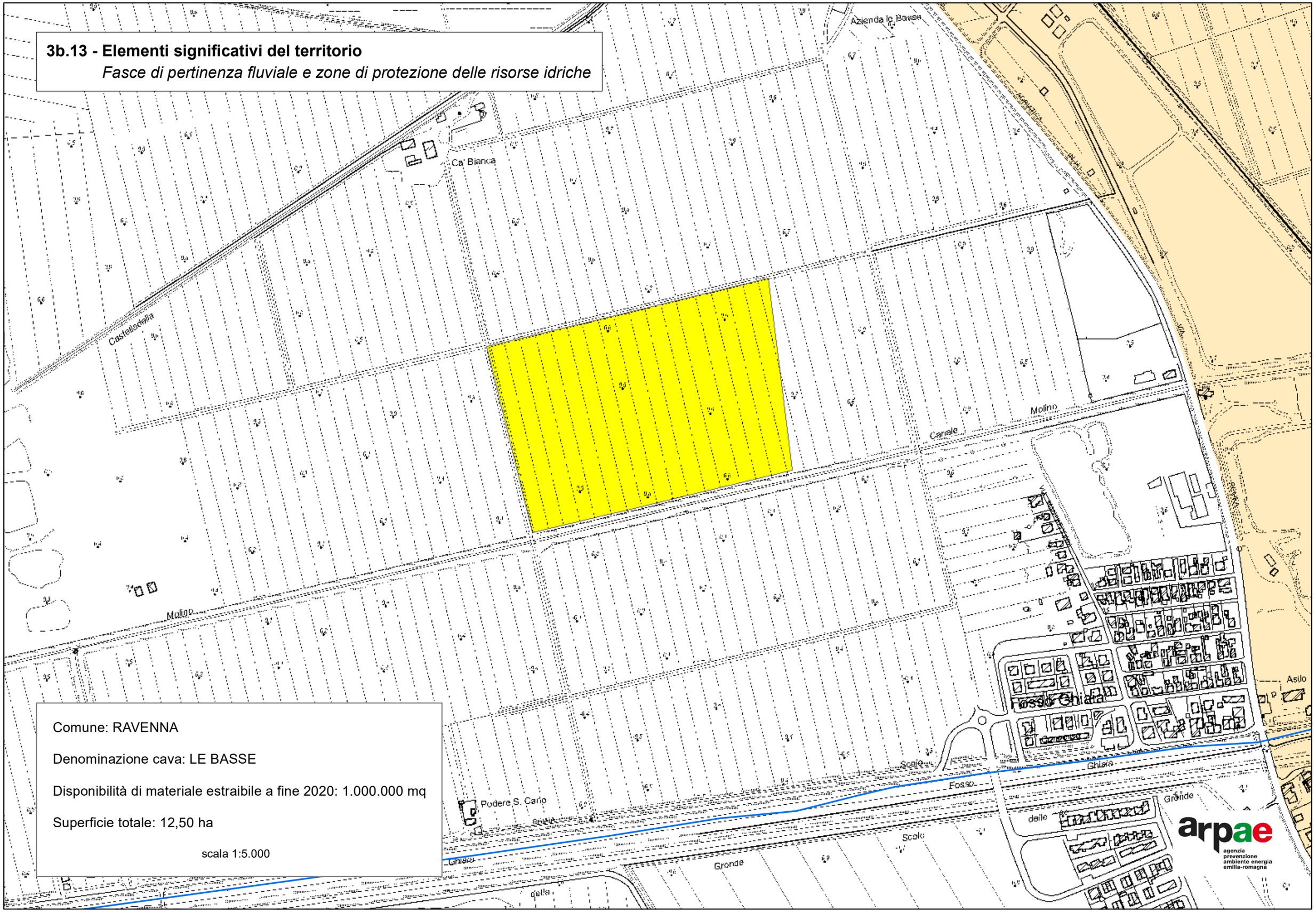

Comune: RAVENNA

Denominazione cava: LE BASSE

Disponibilità di materiale estraibile a fine 2020: 1.000.000 mq

Superficie totale: 12,50 ha

scala 1:5.000

1.14 - Stato di fatto delle attività estrattive

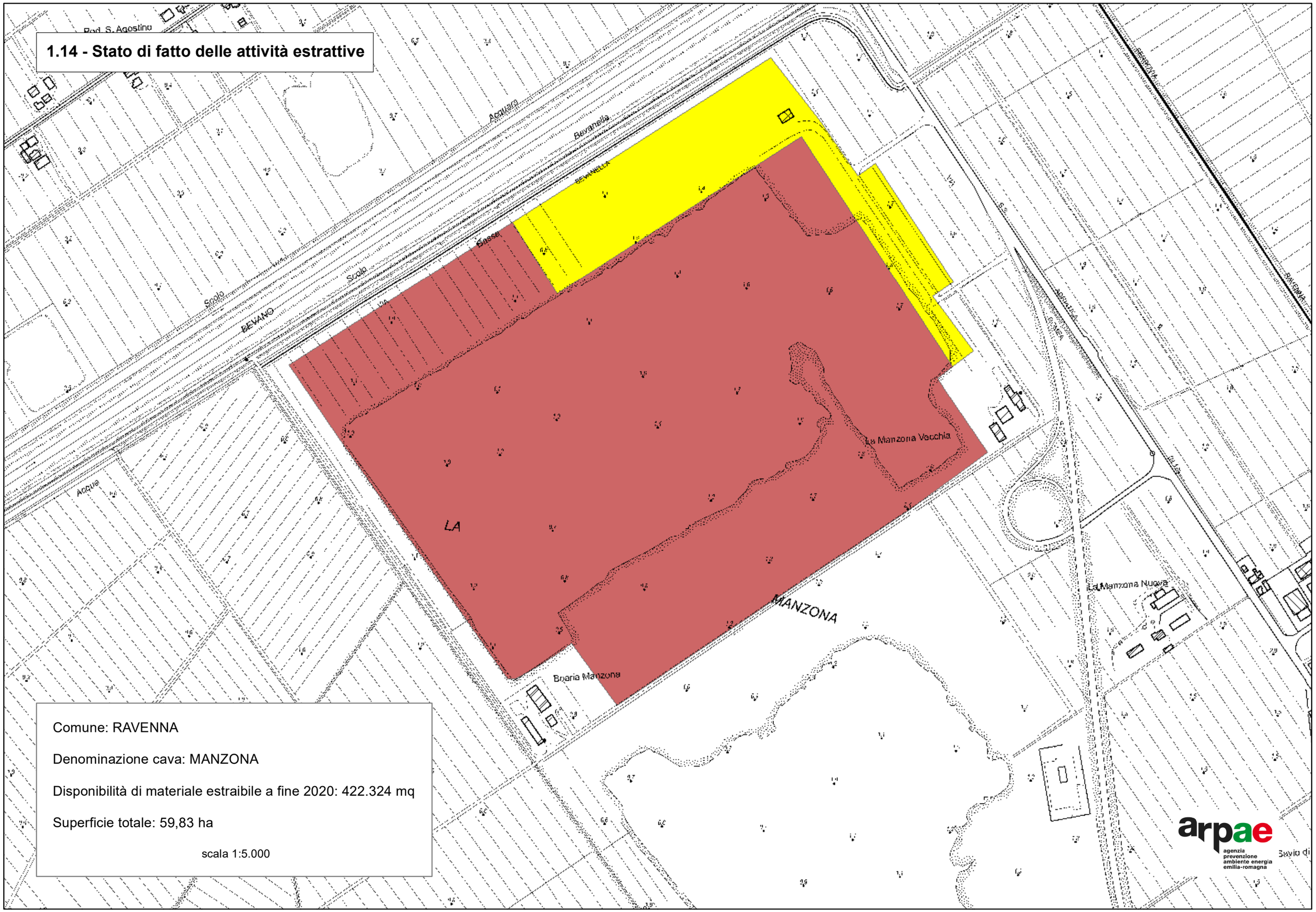

Comune: RAVENNA

Denominazione cava: MANZONA

Disponibilità di materiale estraibile a fine 2020: 422.324 mq

Superficie totale: 59,83 ha

scala 1:5.000

arpae
agenzia prevenzione ambiente energia emilia-romagna

2.14 - Verifica zone ed elementi di tutela del PTCP

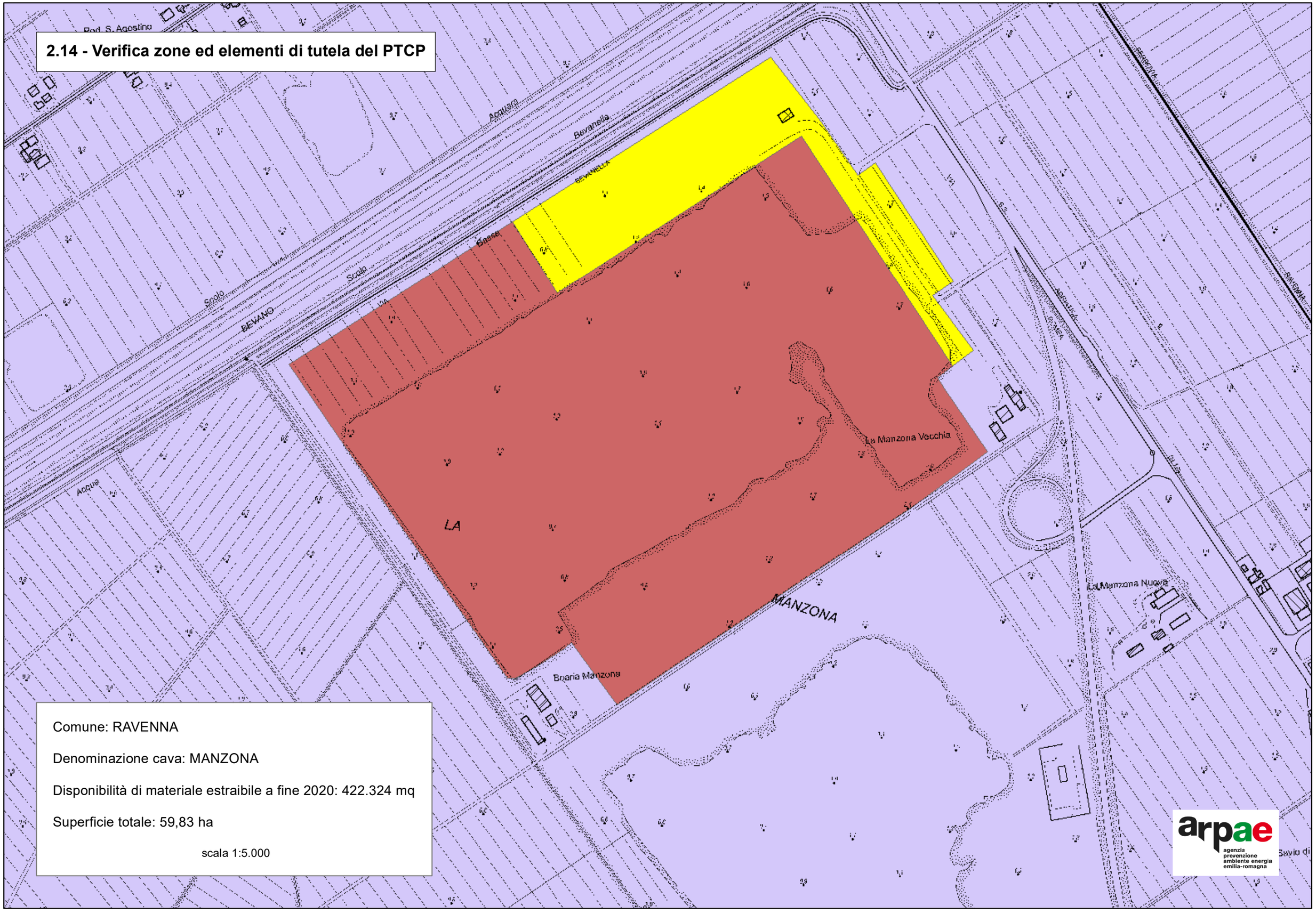

Comune: RAVENNA

Denominazione cava: MANZONA

Disponibilità di materiale estraibile a fine 2020: 422.324 mq

Superficie totale: 59,83 ha

scala 1:5.000

arpae
agenzia prevenzione ambiente energia emilia-romagna

3a.14 - Elementi significativi del territorio

Zone di interesse naturalistico e paesaggistico-ambientale

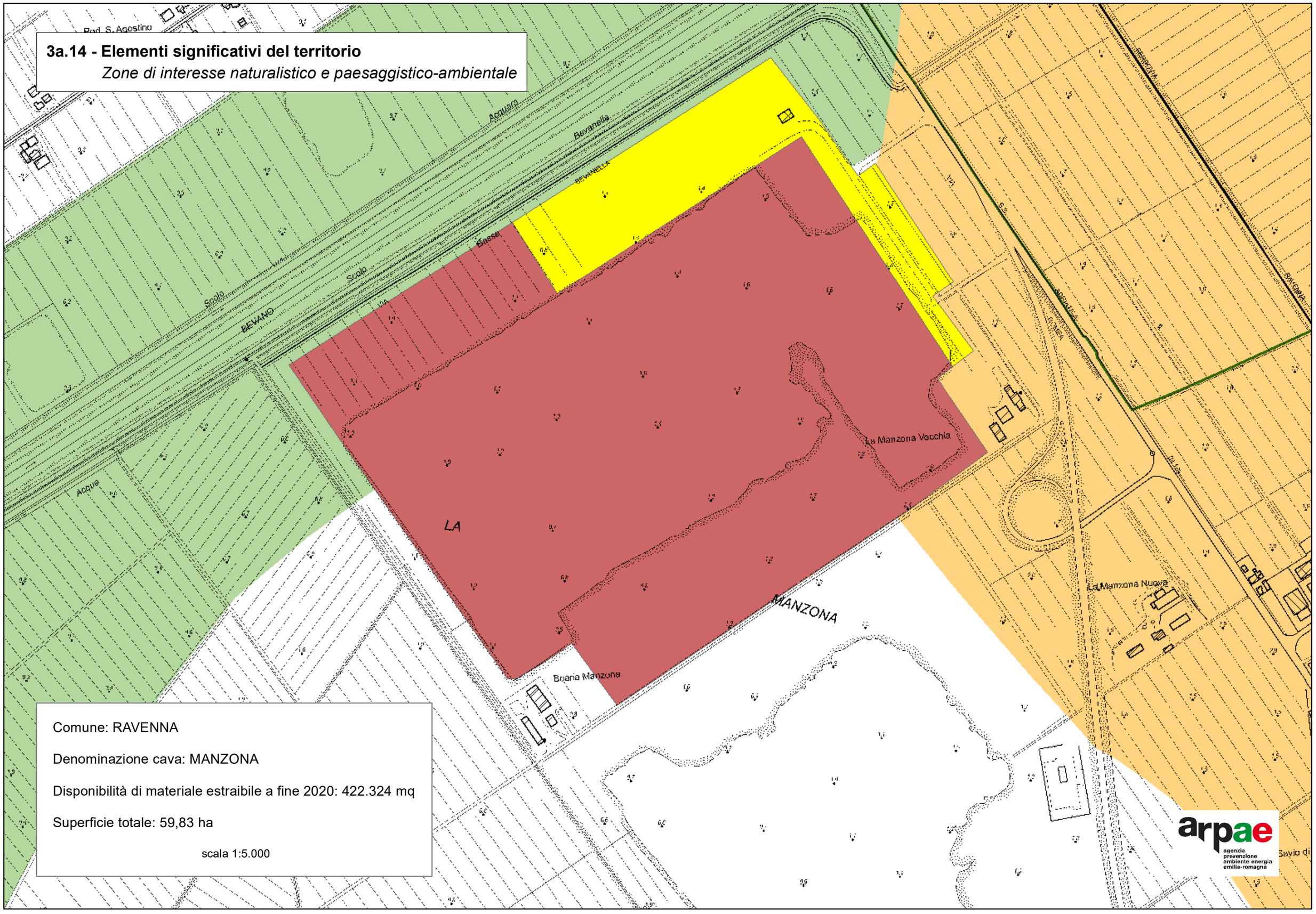

Comune: RAVENNA

Denominazione cava: MANZONA

Disponibilità di materiale estraibile a fine 2020: 422.324 mq

Superficie totale: 59,83 ha

scala 1:5.000

arpae
agenzia prevenzione ambiente energia emilia-romagna

3b.14 - Elementi significativi del territorio

Fasce di pertinenza fluviale e zone di protezione delle risorse idriche

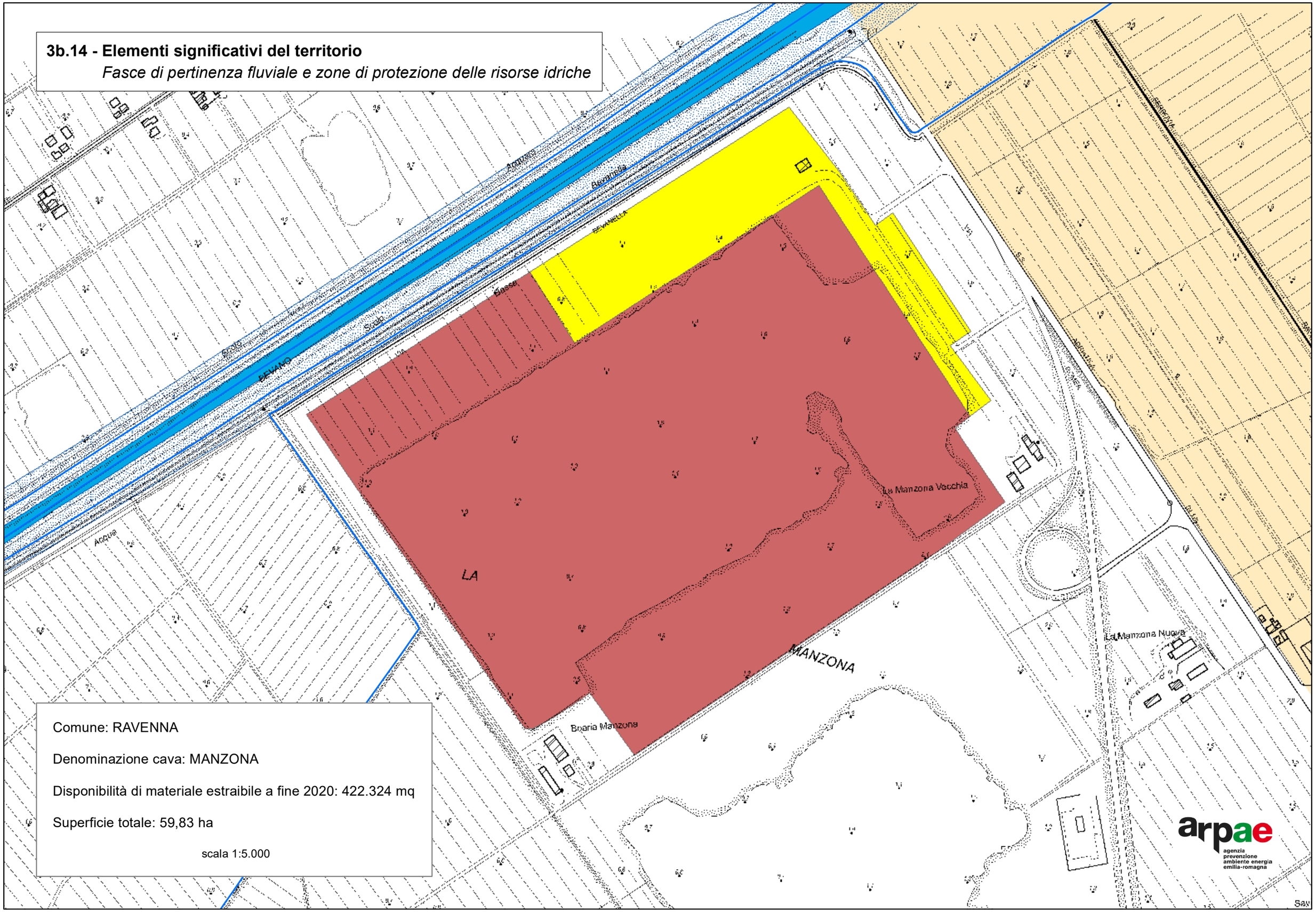

Comune: RAVENNA

Denominazione cava: MANZONA

Disponibilità di materiale estraibile a fine 2020: 422.324 mq

Superficie totale: 59,83 ha

scala 1:5.000

1.15 - Stato di fatto delle attività estrattive

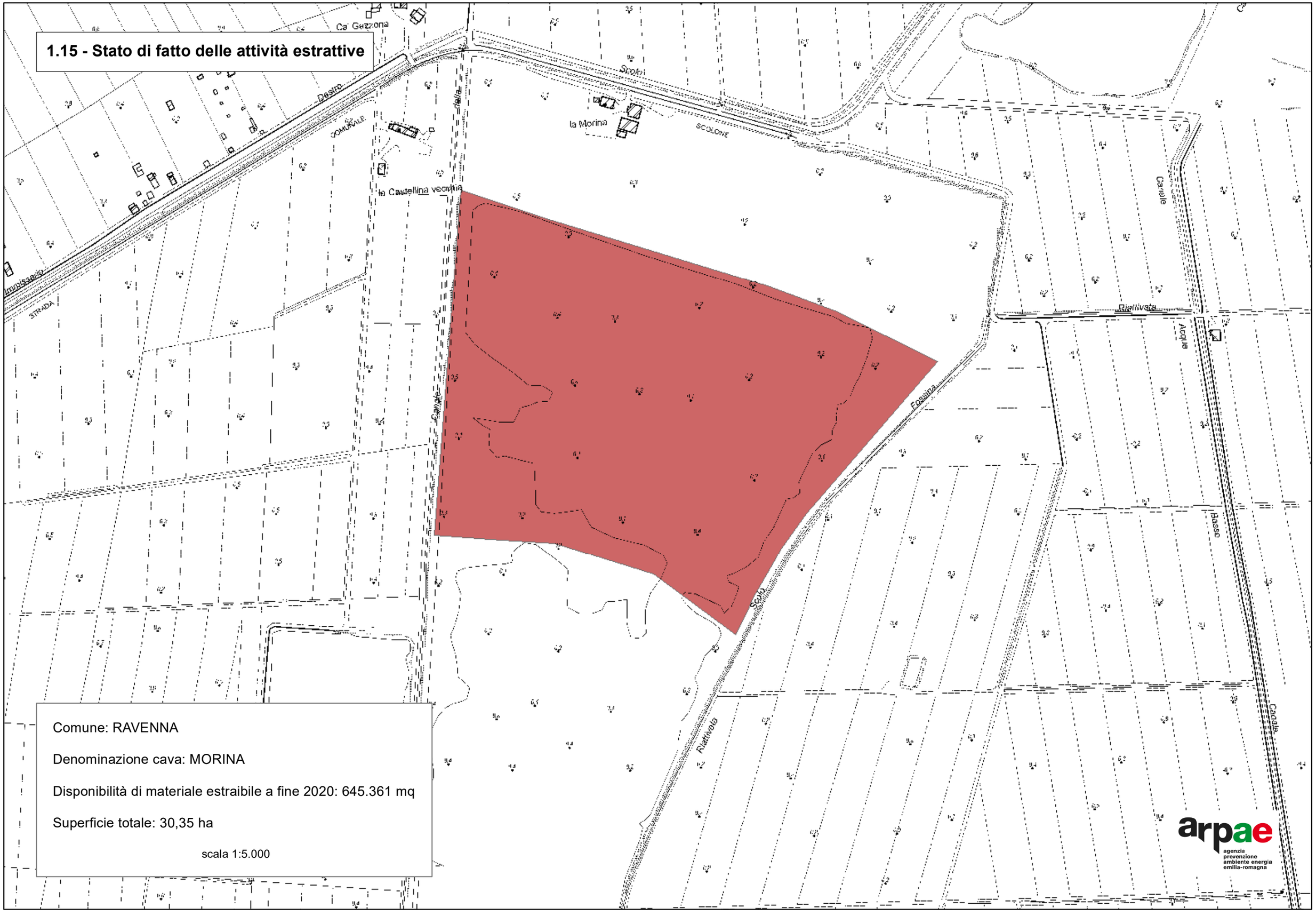

Comune: RAVENNA

Denominazione cava: MORINA

Disponibilità di materiale estraibile a fine 2020: 645.361 mq

Superficie totale: 30,35 ha

scala 1:5.000

arpae
agenzia prevenzione ambiente energia emilia-romagna

2.15 - Verifica zone ed elementi di tutela del PTCP

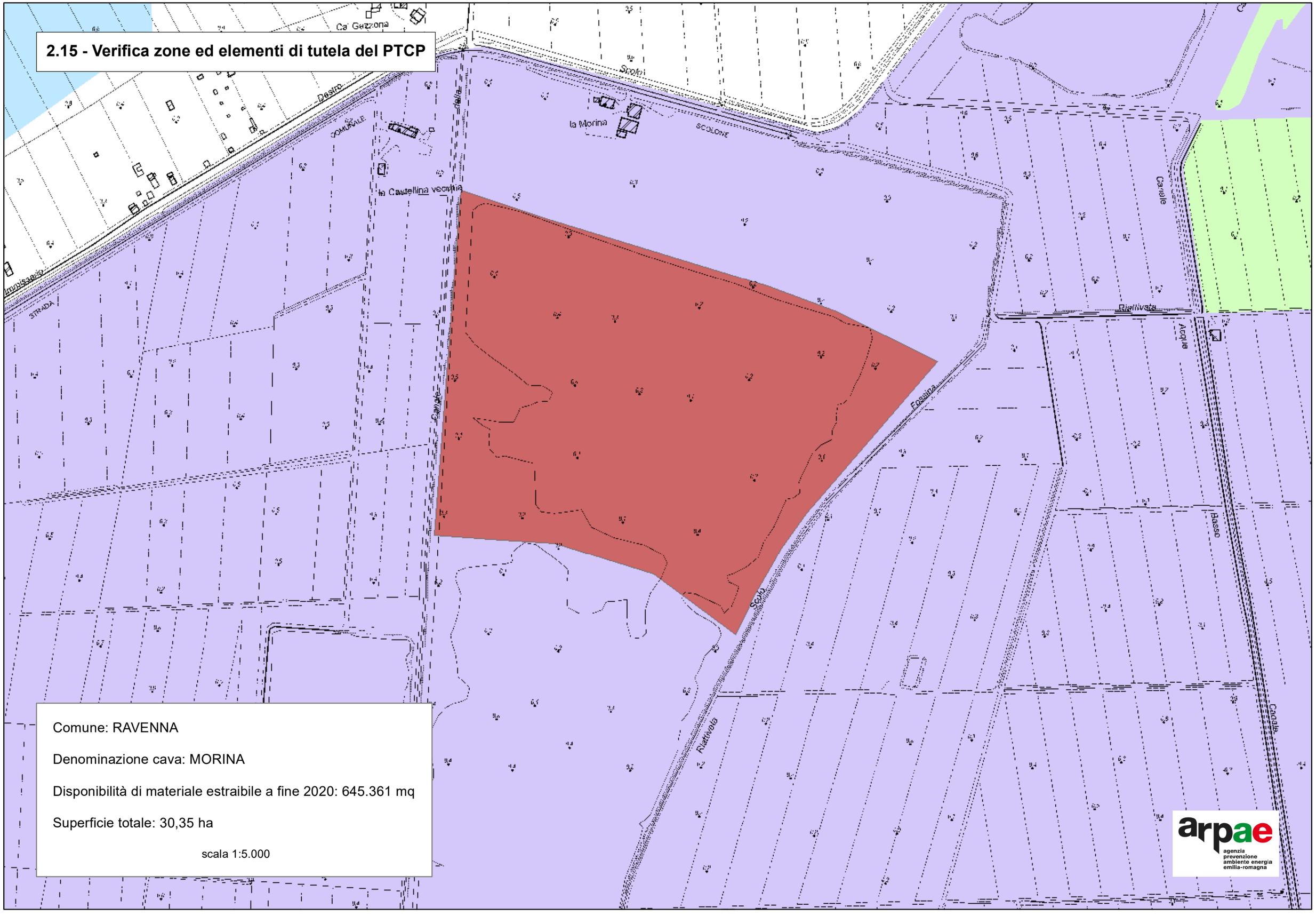

Comune: RAVENNA

Denominazione cava: MORINA

Disponibilità di materiale estraibile a fine 2020: 645.361 mq

Superficie totale: 30,35 ha

scala 1:5.000

arpae
agenzia prevenzione ambiente energia emilia-romagna

3a.15 - Elementi significativi del territorio

Zone di interesse naturalistico e paesaggistico-ambientale

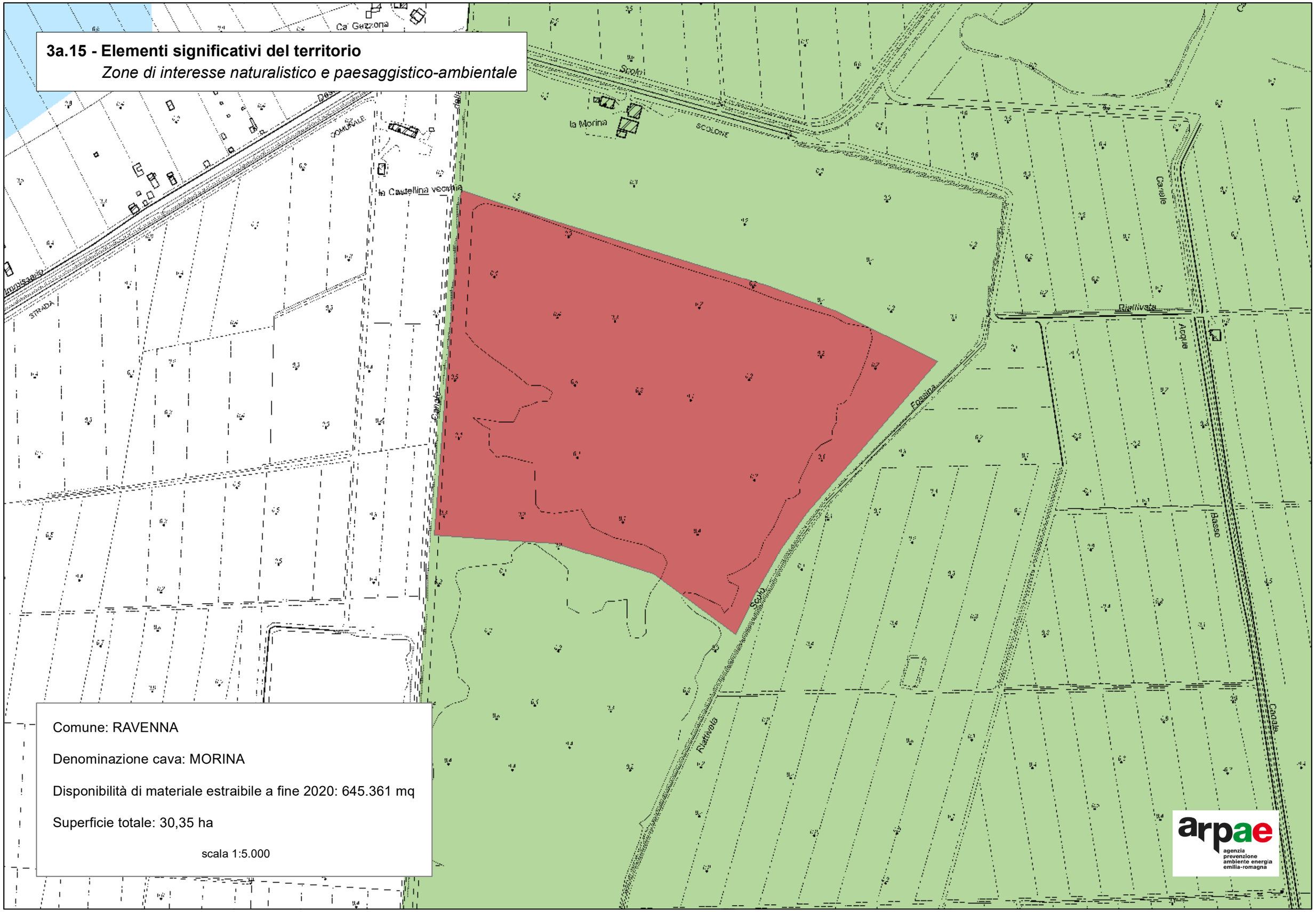

Comune: RAVENNA

Denominazione cava: MORINA

Disponibilità di materiale estraibile a fine 2020: 645.361 mq

Superficie totale: 30,35 ha

scala 1:5.000

arpae
agenzia prevenzione ambiente energia emilia-romagna

3b.15 - Elementi significativi del territorio

Fasce di pertinenza fluviale e zone di protezione delle risorse idriche

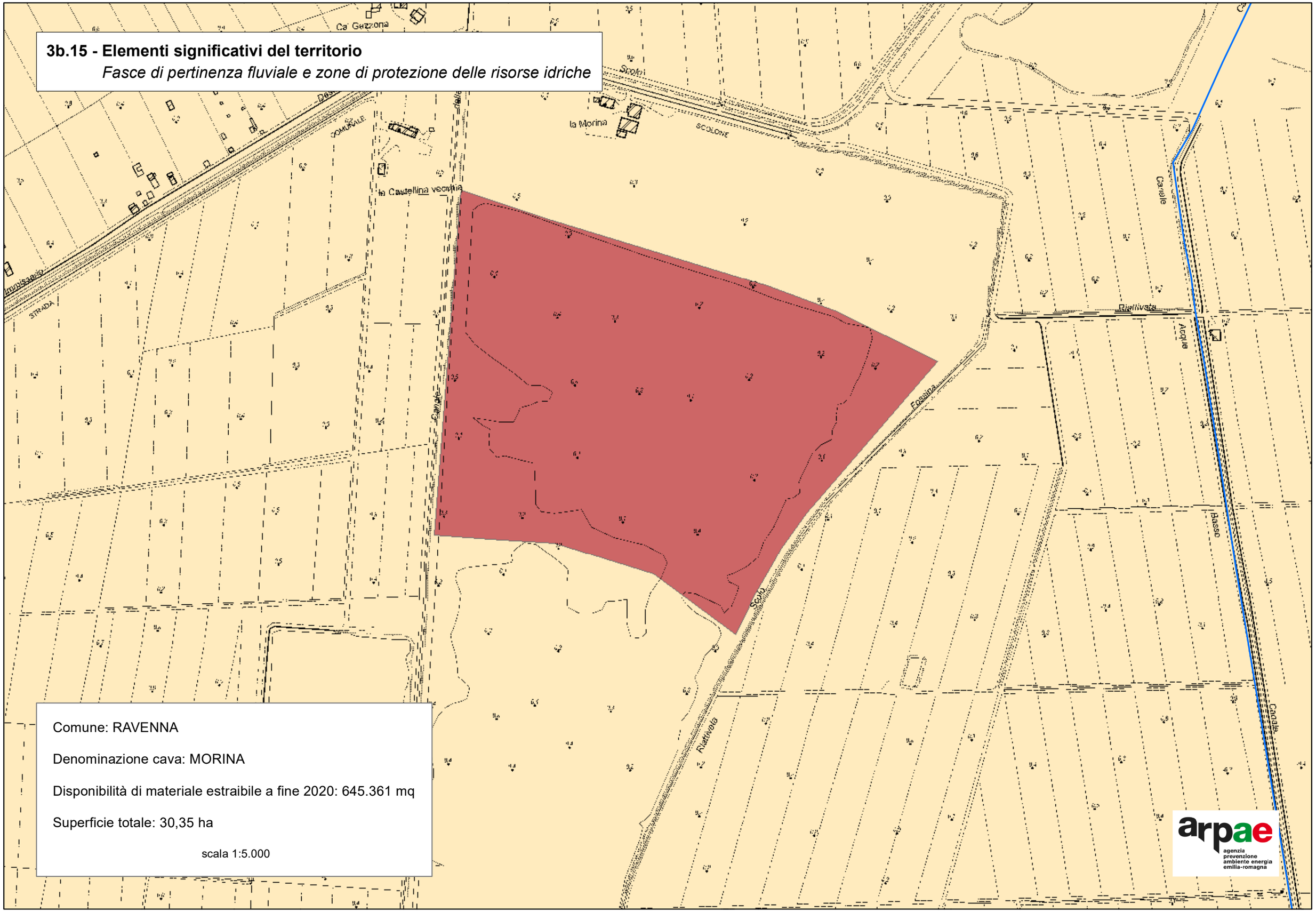

Comune: RAVENNA

Denominazione cava: MORINA

Disponibilità di materiale estraibile a fine 2020: 645.361 mq

Superficie totale: 30,35 ha

scala 1:5.000

arpae
agenzia prevenzione ambiente energia emilia-romagna

1.16 - Stato di fatto delle attività estrattive

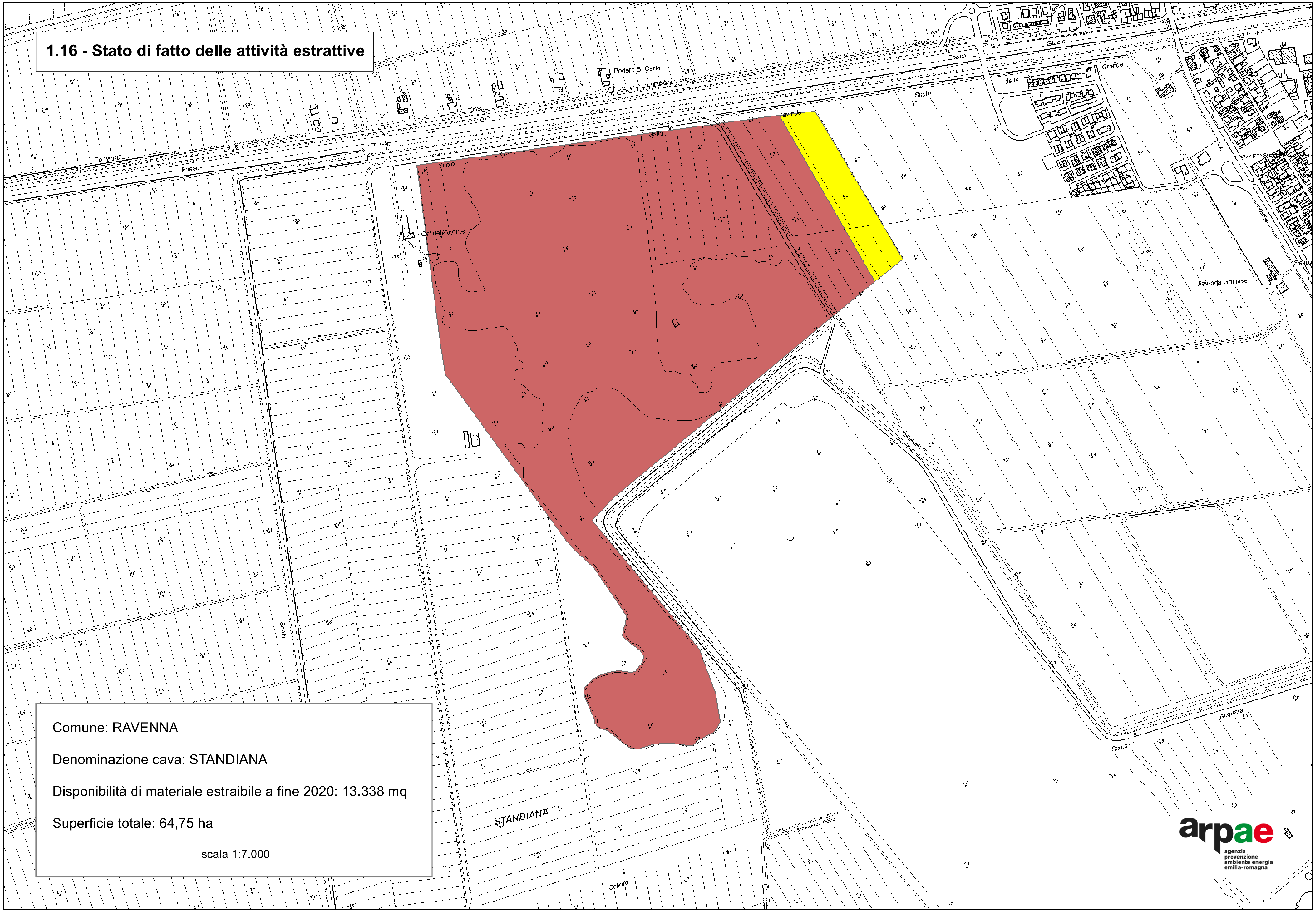

Comune: RAVENNA

Denominazione cava: STANDIANA

Disponibilità di materiale estraibile a fine 2020: 13.338 mq

Superficie totale: 64,75 ha

scala 1:7.000

arpae
agenzia prevenzione ambiente energia emilia-romagna

2.16 - Verifica zone ed elementi di tutela del PTCP

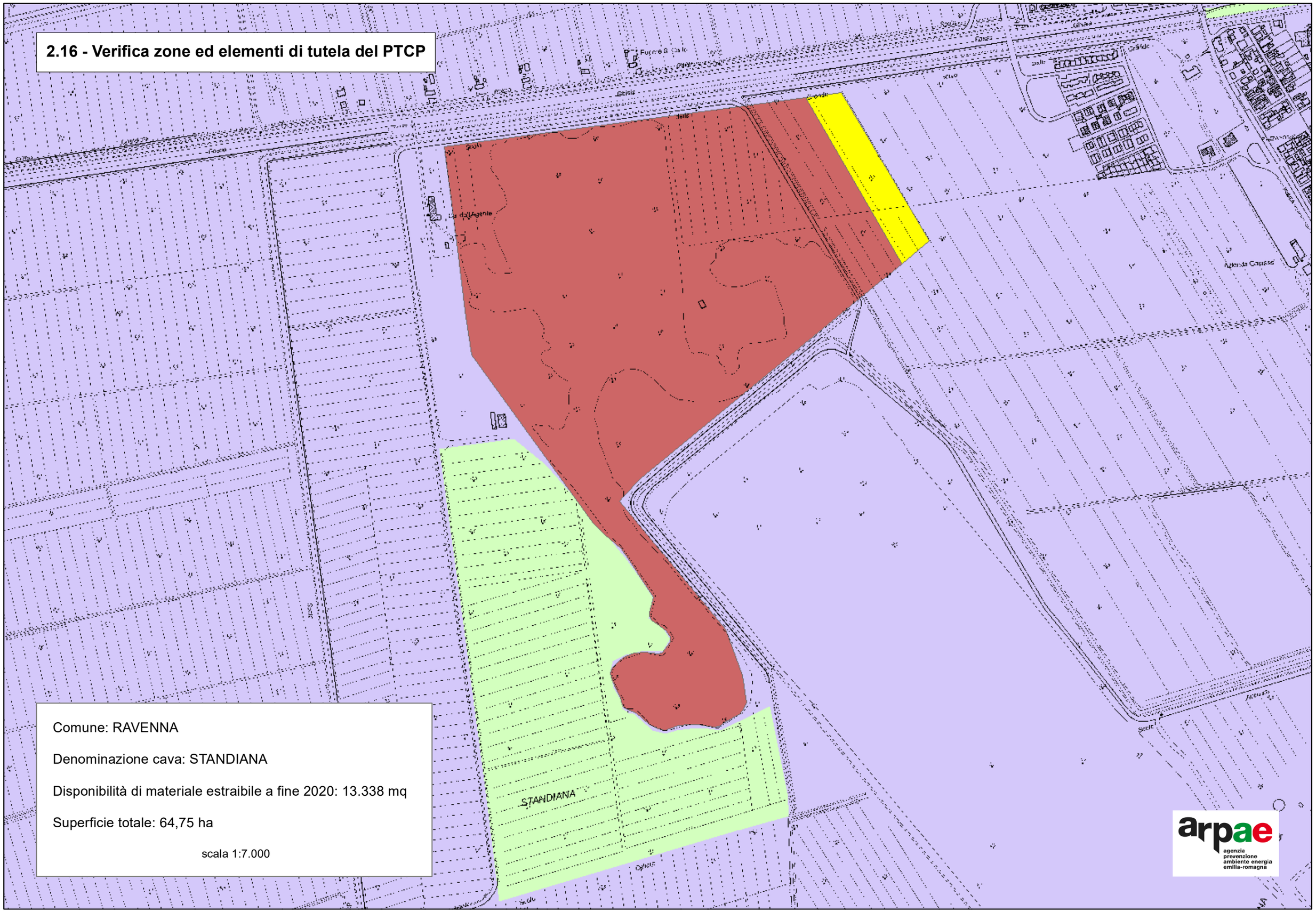

Comune: RAVENNA

Denominazione cava: STANDIANA

Disponibilità di materiale estraibile a fine 2020: 13.338 mq

Superficie totale: 64,75 ha

scala 1:7.000

3a.16 - Elementi significativi del territorio

Zone di interesse naturalistico e paesaggistico-ambientale

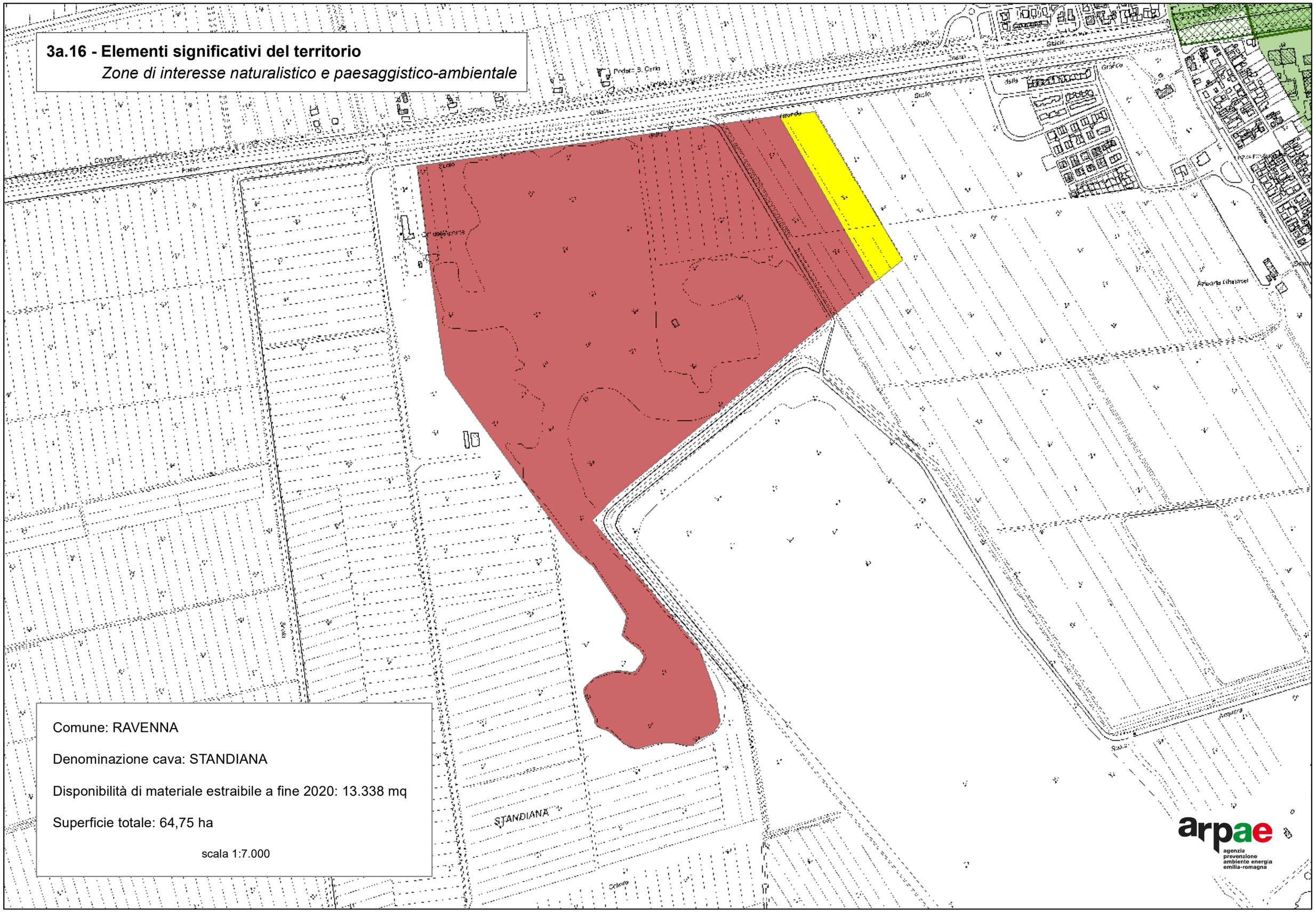

Comune: RAVENNA

Denominazione cava: STANDIANA

Disponibilità di materiale estraibile a fine 2020: 13.338 mq

Superficie totale: 64,75 ha

scala 1:7.000

arpae
agenzia prevenzione ambiente energia emilia-romagna

3b.16 - Elementi significativi del territorio

Fasce di pertinenza fluviale e zone di protezione delle risorse idriche

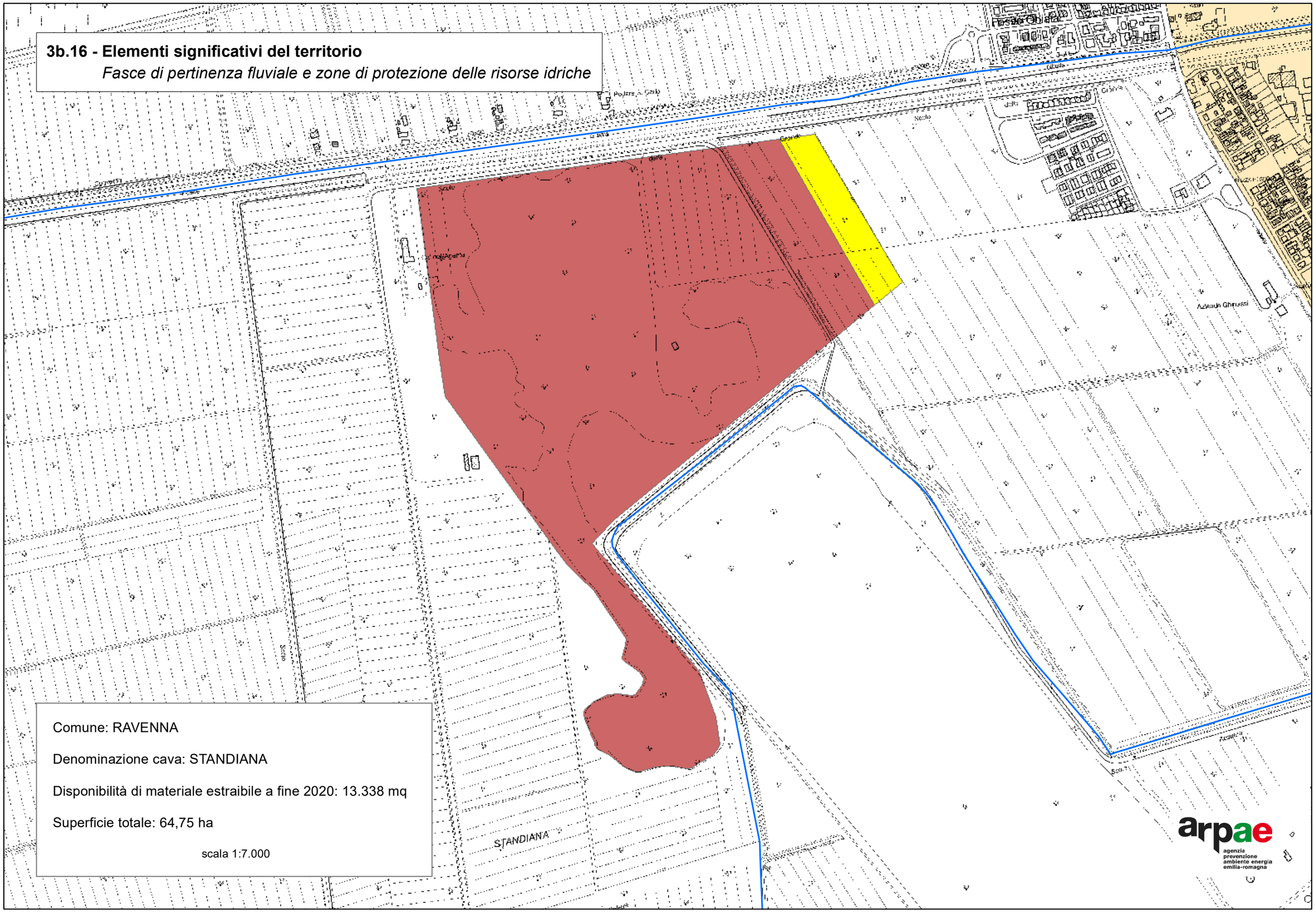

Comune: RAVENNA

Denominazione cava: STANDIANA

Disponibilità di materiale estraibile a fine 2020: 13.338 mq

Superficie totale: 64,75 ha

scala 1:7.000

arpae
agenzia prevenzione ambiente energia emilia-romagna

1.17 - Stato di fatto delle attività estrattive

Comune: RAVENNA

Denominazione cava: STAZZONA

Disponibilità di materiale estraibile a fine 2020: 38.951 mq

Superficie totale: 21,02 ha

scala 1:5.000

arpae
agenzia prevenzione ambiente energia emilia-romagna

2.17 - Verifica zone ed elementi di tutela del PTCP

Comune: RAVENNA

Denominazione cava: STAZZONA

Disponibilità di materiale estraibile a fine 2020: 38.951 mq

Superficie totale: 21,02 ha

scala 1:5.000

arpae
agenzia prevenzione ambiente energia emilia-romagna

3a.17 - Elementi significativi del territorio

Zone di interesse naturalistico e paesaggistico-ambientale

Comune: RAVENNA

Denominazione cava: STAZZONA

Disponibilità di materiale estraibile a fine 2020: 38.951 mq

Superficie totale: 21,02 ha

scala 1:5.000

3b.17 - Elementi significativi del territorio

Fasce di pertinenza fluviale e zone di protezione delle risorse idriche

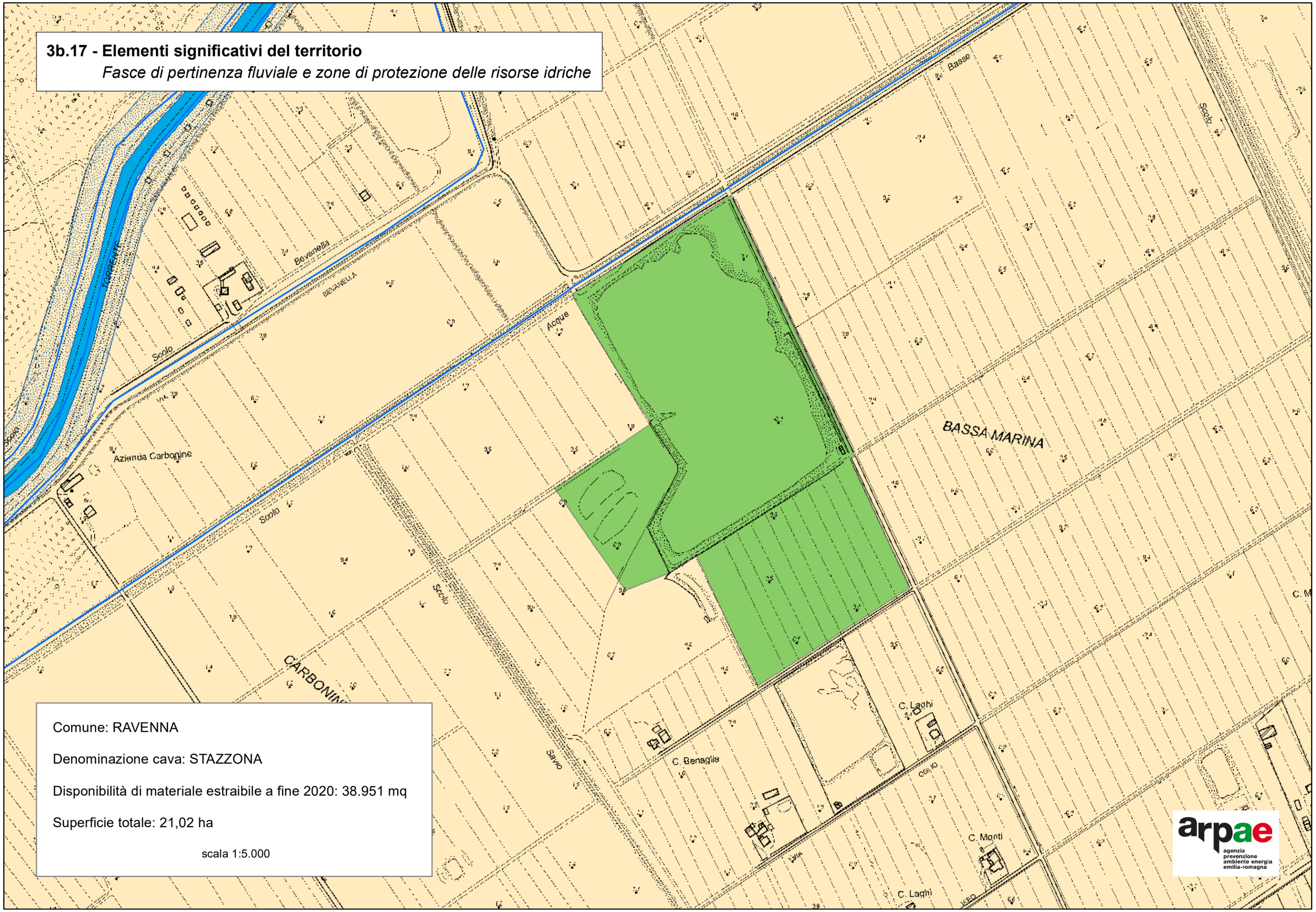

Comune: RAVENNA

Denominazione cava: STAZZONA

Disponibilità di materiale estraibile a fine 2020: 38.951 mq

Superficie totale: 21,02 ha

scala 1:5.000

arpae
agenzia prevenzione ambiente energia emilia-romagna

1.18 - Stato di fatto delle attività estrattive

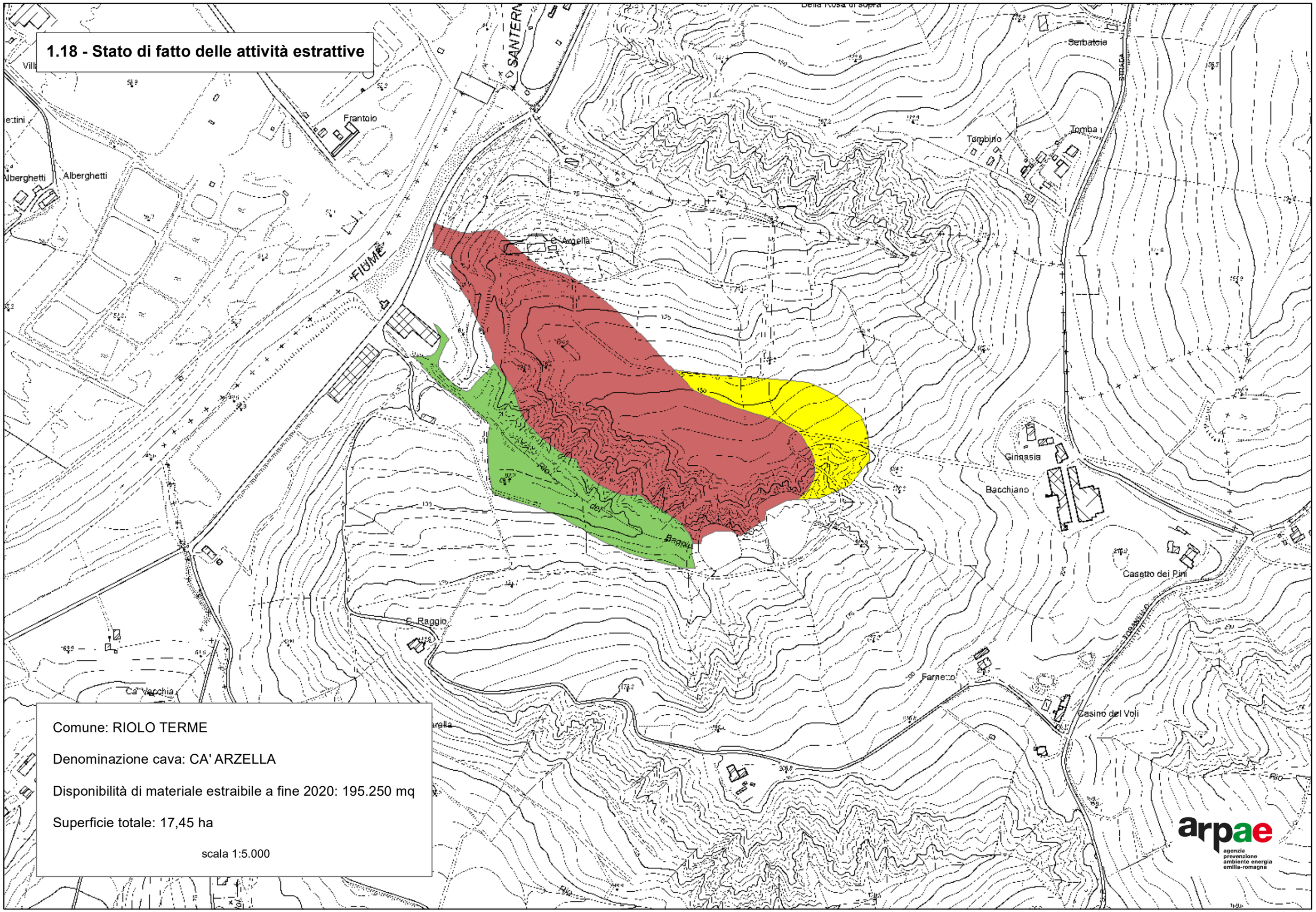

Comune: RIOLO TERME

Denominazione cava: CA' ARZELLA

Disponibilità di materiale estraibile a fine 2020: 195.250 mq

Superficie totale: 17,45 ha

scala 1:5.000

arpae
agenzia prevenzione ambiente energia emilia-romagna

2.18 - Verifica zone ed elementi di tutela del PTCP

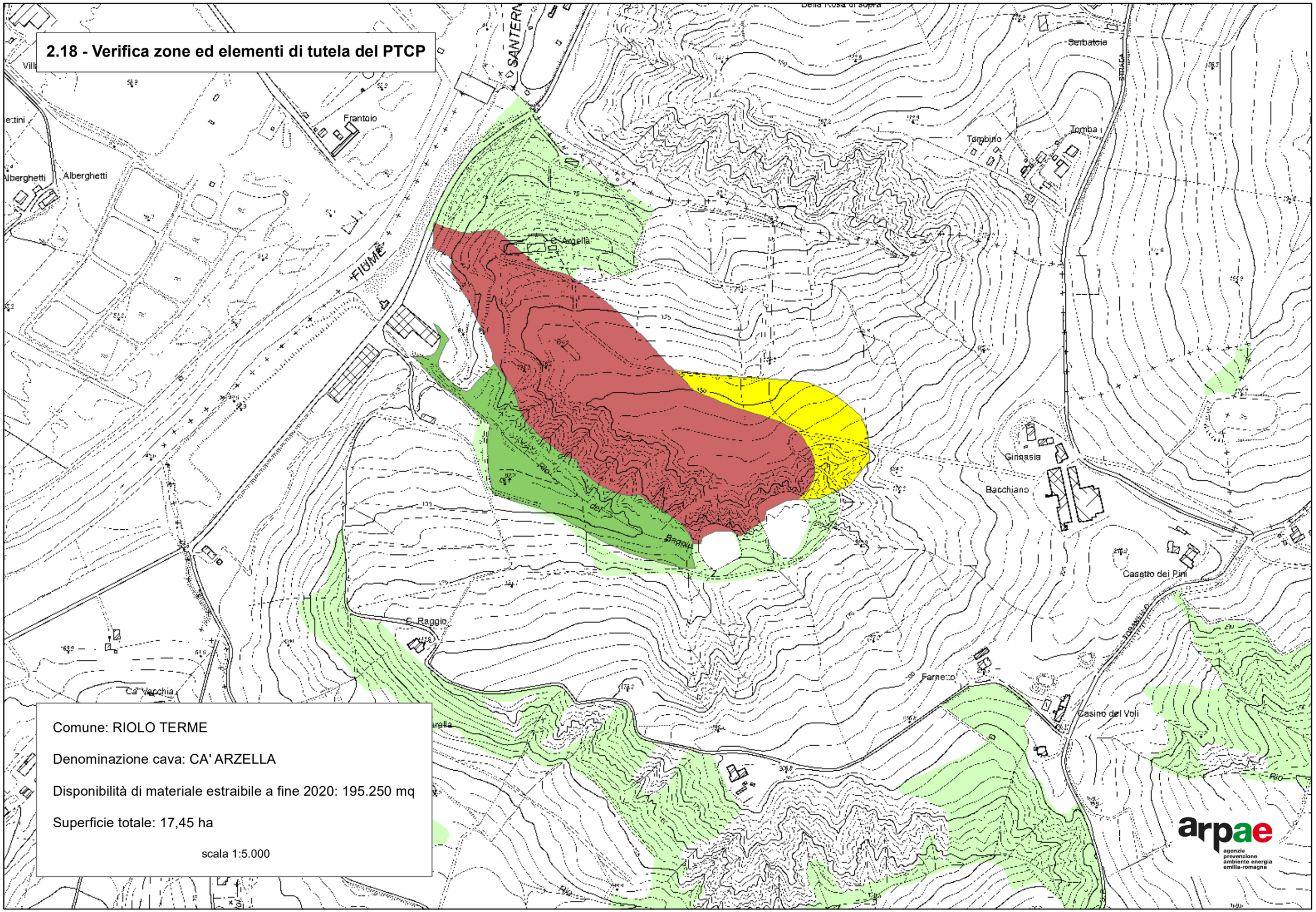

Comune: RIOLO TERME

Denominazione cava: CA' ARZELLA

Disponibilità di materiale estraibile a fine 2020: 195.250 mq

Superficie totale: 17,45 ha

scala 1:5.000

arpae
agenzia prevenzione ambiente energia emilia-romagna

3a.18 - Elementi significativi del territorio

Zone di interesse naturalistico e paesaggistico-ambientale

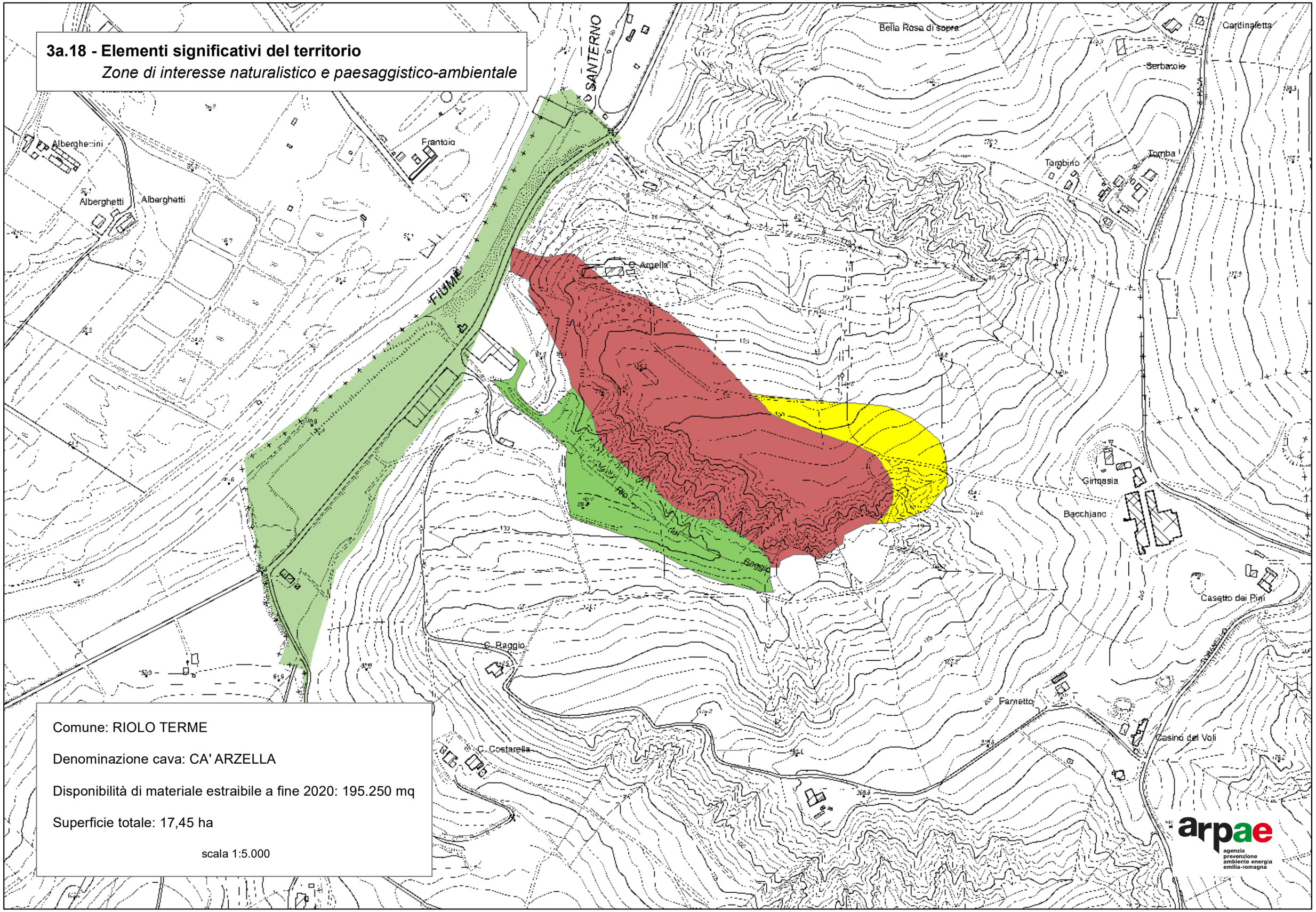

Comune: RIOLO TERME

Denominazione cava: CA' ARZELLA

Disponibilità di materiale estraibile a fine 2020: 195.250 mq

Superficie totale: 17,45 ha

scala 1:5.000

arpae
agenzia prevenzione ambiente energia emilia-romagna

3b.18 - Elementi significativi del territorio

Fasce di pertinenza fluviale e zone di protezione delle risorse idriche

Comune: RIOLO TERME

Denominazione cava: CA' ARZELLA

Disponibilità di materiale estraibile a fine 2020: 195.250 mq

Superficie totale: 17,45 ha

scala 1:5.000

arpae
agenzia prevenzione ambiente energia emilia-romagna

1.19 - Stato di fatto delle attività estrattive

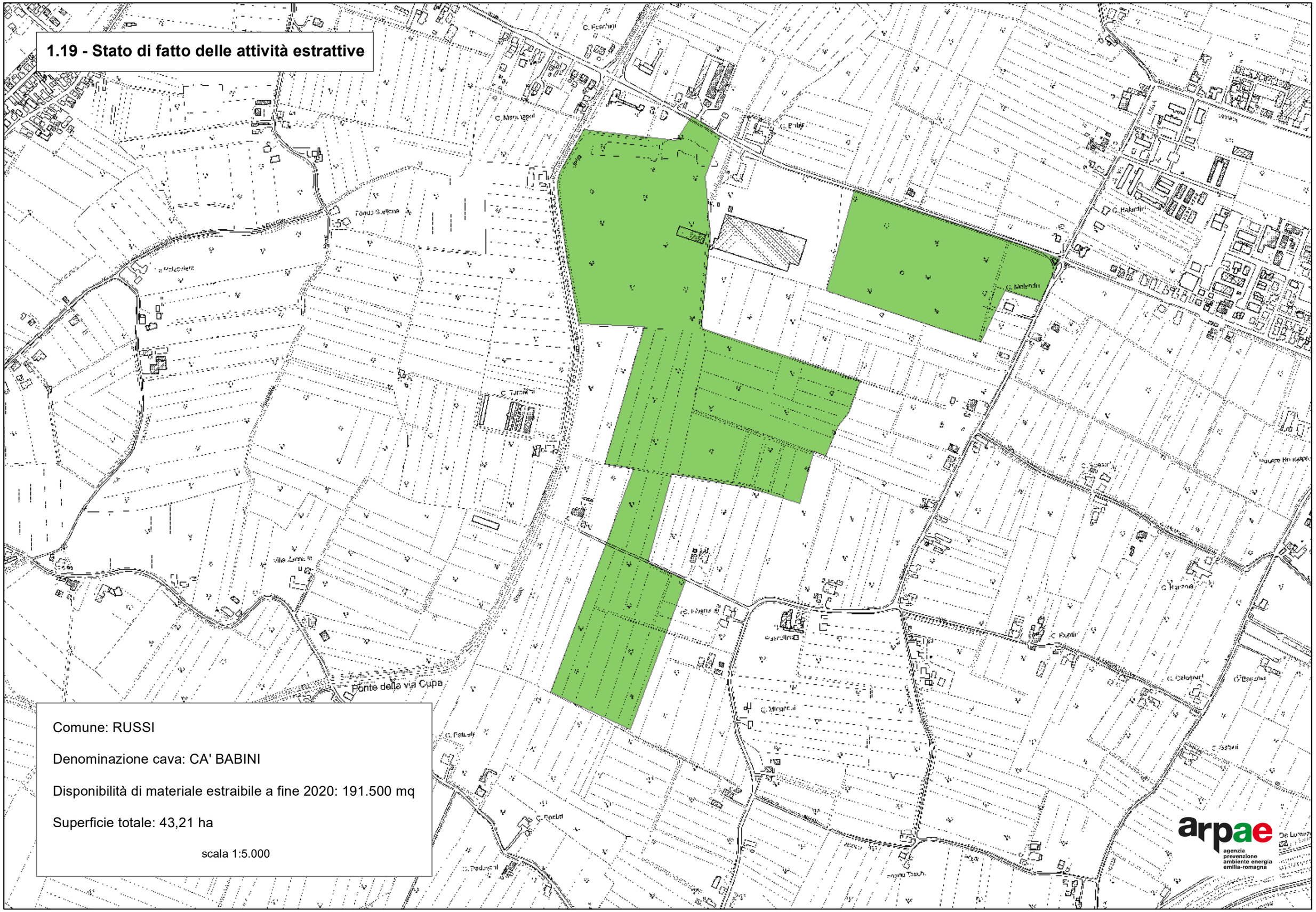

Comune: RUSSI

Denominazione cava: CA' BABINI

Disponibilità di materiale estraibile a fine 2020: 191.500 mq

Superficie totale: 43,21 ha

scala 1:5.000

arpae
agenzia prevenzione ambiente energia emilia-romagna

2.19 - Verifica zone ed elementi di tutela del PTCP

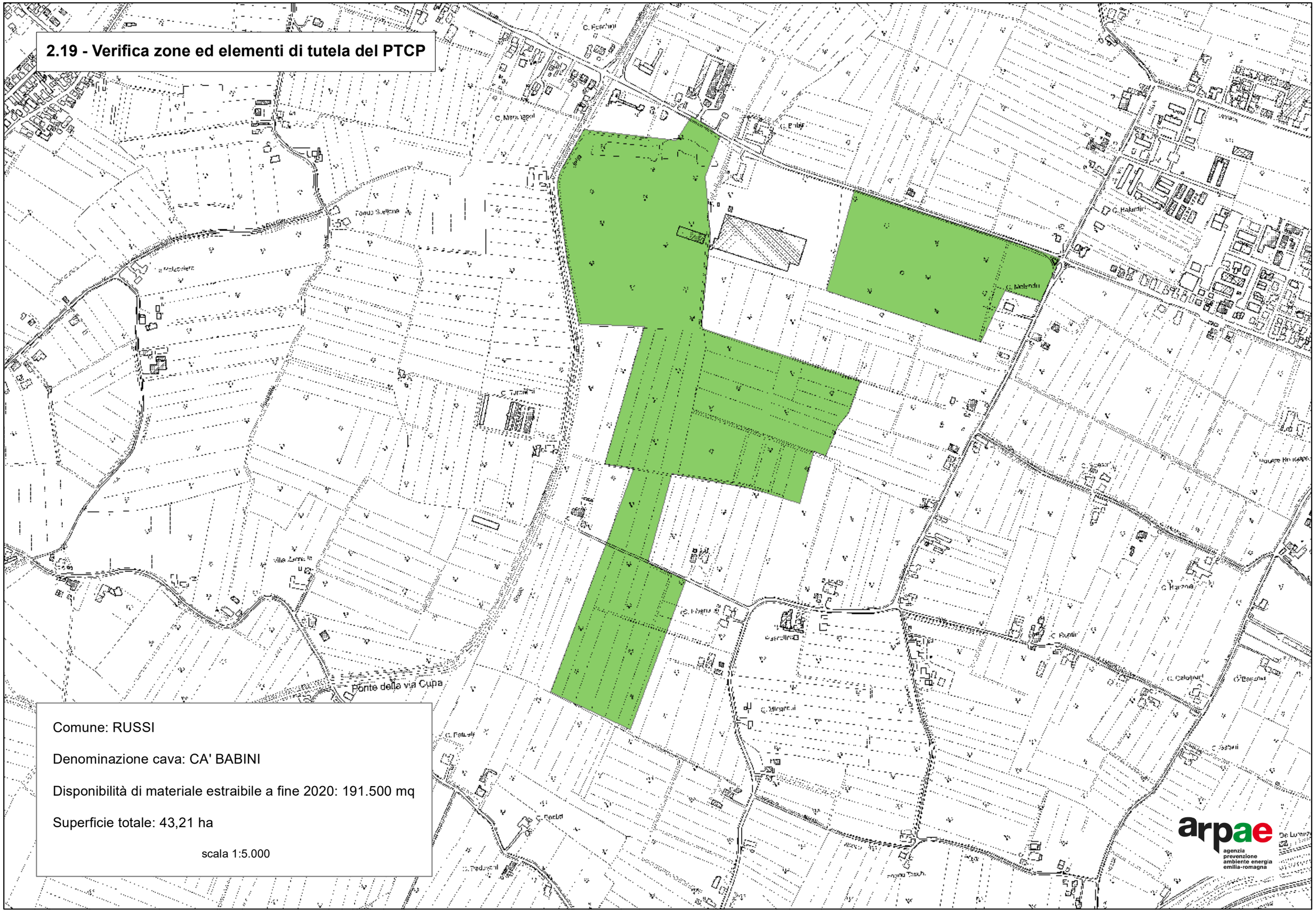

Comune: RUSSI

Denominazione cava: CA' BABINI

Disponibilità di materiale estraibile a fine 2020: 191.500 mq

Superficie totale: 43,21 ha

scala 1:5.000

arpae
agenzia prevenzione ambiente energia emilia-romagna

3a.19 - Elementi significativi del territorio

Zone di interesse naturalistico e paesaggistico-ambientale

Comune: RUSSI

Denominazione cava: CA' BABINI

Disponibilità di materiale estraibile a fine 2020: 191.500 mq

Superficie totale: 43,21 ha

scala 1:5.000

3b.19 - Elementi significativi del territorio

Fasce di pertinenza fluviale e zone di protezione delle risorse idriche

Comune: RUSSI

Denominazione cava: CA' BABINI

Disponibilità di materiale estraibile a fine 2020: 191.500 mq

Superficie totale: 43,21 ha

scala 1:5.000